

ATELIER RISQUES PIGMA 27/09

**LICENCE ET DROITS D'UTILISATION
FOCUS SUR LES DONNÉES CADASTRALES**

**BD PARCELLAIRE / RPCU
DIFFUSION DES DONNÉES IGN
LA DCM**



BD PARCELLAIRE : UNE IMAGE PARLANTE



Assemblage PCI
vecteur et image dont
les échelles sont
différentes.

Compatibilité RGE
Continuum sur le
territoire

Diffusion à la
commune


REPRÉSENTATION PARCELLAIRE CADASTRALE UNIQUE

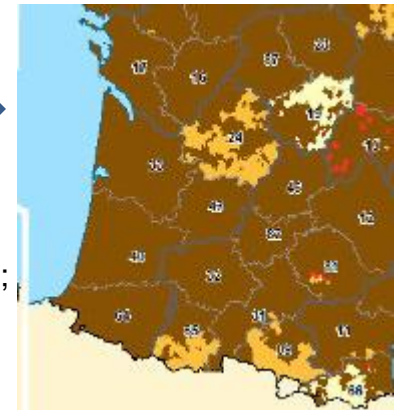


Enjeu national associant l'IGN et la DGFIP

- Signature le 22 mai 2014 de la convention relative à la constitution de la représentation parcellaire cadastrale unique (RPCU).

Conditions de mise en œuvre

- Il faut du PCI Vecteur; 
- Une programmation pilotée par
 - un comité de suivi trimestriel (IGN-DGFIP-MEDDE-MELT)
 - un comité d'orientation annuel (IGN-Etat-élus-OGE-experts);
 - des comités départementaux pour suivi travaux.



Où en est-on?

- La première production de la RPCU n'est pas conforme aux attentes.
- En accord avec DGFIP, révision en profondeur les spécifications du processus de production
- Actuellement un département en cours de traitement: le 94. SATISFAISANT

Cas de la Dordogne

- Vectorisation par IGN en 2006
- Vectorisation PCI vecteur 2014 2019
- Vers la RPCU par une MAJ annuelle de BD PARCELLAIRE

■ CONTENU BD PARCELLAIRE / RPCU

BD Parcellaire (4 classes)	RPCU (22 classes d'objets)	
Commune	Commune	Zone de communication
Division	Section cadastrale	Tronçon de cours d'eau
	Subdivision de section	Point de canevas
Parcelle	Parcelle	Borne de limite de propriété
	Subdivision fiscale	Boulon scellé
	Charge	Croix gravée
	Ensemble immobilier	Symbole de mitoyenneté
<i>Plaque adresse</i>	Numéro de voirie	Objet ponctuel divers
	Lieu-dit	Objet linéaire divers
Bâtiment	Bâtiment	Objet surfacique divers
	Tronçon de voie	Ecriture Attribut

DIFFUSION ET SERVICES RPCU

Accompagnement au changement de référentiel RPCU

- L'IGN **accompagne** les utilisateurs dans leur migration et engage une réflexion sur le contenu et la diffusion.
- l'IGN **développe** un module d'appariement et une solution complète d'appariement-recalage des données métier initialement saisies sur la BDPARCELLAIRE ou le PCI vecteur vers la géométrie RPCU. **(en cours)**



IGN MODULE D'APPARIEMENT DE DONNÉES CADASTRALES

INSTITUT NATIONAL DE L'INFORMATION GÉOGRAPHIQUE ET FORESTIÈRE

Contenu personnalisable

ACCUEIL APPARIEMENT RECALAGE EDITION DES DONNÉES A PROPOS

ACCUEIL / APPARIEMENT / Sélection des référentiels

SÉLECTION DES RÉFÉRENTIELS SUR LA COMMUNE DE ARPAJON-SUR-CÈRE (15012)

Choix des référentiels :

Référentiel d'origine

Référentiel d'origine

Référentiel d'arrivée


Référentiel d'arrivée

Ok

DIFFUSION DES DONNÉES IGN / LICENCES IGN

■ DES BD GRATUITES (SOUS LICENCE ETALAB OUVERTE)

DONNÉES GRATUITES	Cartes		Bases de données en format vectoriel		Modèles numériques de terrain		Orthoimages	
	SCAN 1000®	Gratuit	RGC®	Libre*	BD ALTI® 250 m	Libre*	BD ORTHO® 5 m	Libre*
	SCAN Express 250	Gratuit	GEOFLA®	Libre*	BD ALTI® 75 m	Libre*		
	SCAN Express 1000	Gratuit	ROUTE 120®	Libre*				
			ROUTE 500®	Libre*				



■ DES LICENCES PAYANTES POUR LE RESTE DE LA GAMME

Cartes	Bases de données en format vectoriel	Parcellaire cadastral	Modèles numériques de terrain	Orthoimages
SCAN 25® SCAN Express 25 SCAN 25® + SCAN Express 25	BD TOPO® BD TOPO® + BD ADRESSE®	BD PARCELLAIRE®	RGE® ALTI 5m	BD ORTHO® 50 cm
Dans le champ de la DCM				
Hors DCM				Orthoimages
				ORTHO haute résolution (HR) ⁽²⁾

DIFFUSION DES DONNÉES IGN / FOCUS SUR LA DCM

■ LA DIFFUSION AU COUT MARGINAL

- Encadrée par les CGU DCM
- Gratuité de la licence
- Coût de diffusion gratuit (téléchargement) ou payant

■ QUELLES DONNÉES SONT CONCERNÉES ?

- Le RGE (BD Ortho, BD Topo, BD Parcellaire et BD Adresse) et le RGE ALTI

■ ÉLIGIBLES

- Les organismes chargés d'une mission de service public administratif (SPA)

■ NON ÉLIGIBLES

- Les organismes chargés d'une mission de service public industriel et commercial (SPIC):
 - Vente/Production de Biens & Services
 - Perception de redevances
 - Par exemple: distribution et assainissement de l'eau; syndicat d'ordures ménagères percevant des redevances.

■ SÉPARATION DES COMPÉTENCES DANS UN ORGANISME

- Basé sur la confiance et le respect des CGU DCM

DIFFUSION DES DONNÉES IGN / FOCUS SUR LA DCM

■ DIFFUSION PAR L'IGN

- Via l'espace de téléchargement sur www.ign.fr
 - Création d'un compte « mission de service public »
- Via une mise à disposition par la DIRSO

■ DIFFUSION PAR LE GIP ATGERI

- Via PIGMA
- Convention de rediffusion du RGE

Merci pour votre attention