



*Restitution 1 d'OpenData Locale
Créteil*

Programme de la journée

10h-11h30 Actualités de l'open data et de l'Open Data Locale

11h30 Animation

14h-17h00 Ateliers en parallèle



OPENDATA
LOCALE

Présentation de l'association Open Data France

- **REGROUPER** et **SOUTENIR** les collectivités territoriales engagées dans une démarche d'ouverture des données publiques ;
- **FAVORISER** toutes les démarches entreprises par ces collectivités dans le but de la promotion de l'Open Data ;
- **MUTUALISER** les actions et les bonnes pratiques et **PORTER** des projets à l'échelle nationale ou internationale ;
- **REPRÉSENTER** les collectivités auprès des instances nationales et de la société civile.

*OpendataFrance est une association loi 1901, créée en 2013,
constituée exclusivement de collectivités locales.*

Elle compte à ce jour 72 membres actifs . www.opendatafrance.net

Formation

PENDATA dataactivi.st

Formation
« Introduction à R : le couteau suisse de l'open data et de la data science »

Mutualisation

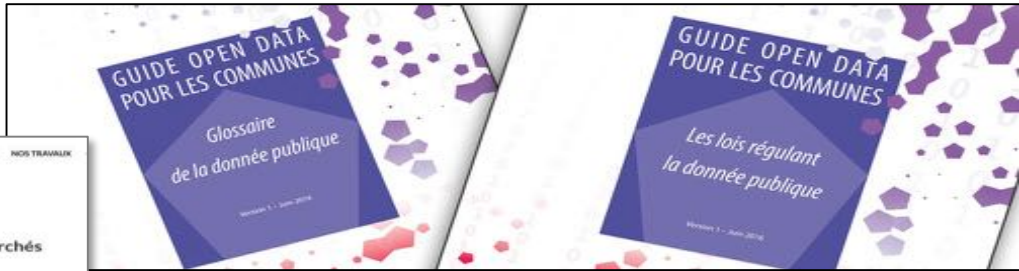
#7 - Juridique

A – Proposition de clauses à insérer dans les marchés publics.

3 CCAG concernés, 1 seule clause duplicable

Les marchés publics permettant d'approvisionner des outils à partir desquels des données publiques pourront être ouvertes, ou permettant de commander des prestations de service livrées et/ou comportant dans leur résultat des données publiques, sont encadrés par 3 CCAG.

Publications



Accompagnement

PENDATA

Rapport intermédiaire

Accompagnement des Collectivités dans l'Ouverture des Données Publiques

à l'attention
du Secrétariat d'Etat à l'Economie Numérique
et du Secrétariat d'Etat aux Collectivités Territoriales

Juillet 2016

Animation

Nouveau cadre légal, opportunités... comment mettre en œuvre l'ouverture des données dans votre collectivité

- Décryptage du nouveau cadre juridique et conséquences pour les collectivités
- Dispositifs techniques, budgétaires... avec quels moyens mettre en place l'open data
- Comment mettre en œuvre un processus d'adoption efficace des équipes et des élus
- Existe-t-il un modèle économique gagnant pour l'open data
- Open data et smart city : la place de l'ouverture des données dans la construction de la ville intelligente
- Retours d'expérience sur des initiatives innovantes : méthodologie et bonnes pratiques

AVEC NOTAMMENT LES INTERVENTIONS DE :

Caroline BUCHOUX Conseillère technique territoriale « Renforcer le droit de l'information publique à l'ère du numérique » SÉNATRICE DU MAINE-ET-LOIRE	Jean-Philippe CLEMENT Administrateur général des données VILLE DE PARIS	Norbert BRIANT Responsable de service Aménagement et usage du numérique RENNES METROPOLE	Laure LUCCHESI Directrice ETALAB	Amal TALEB Vice-Présidente CONSEIL NATIONAL DU NUMERIQUE
--	---	--	---	--

Représentation



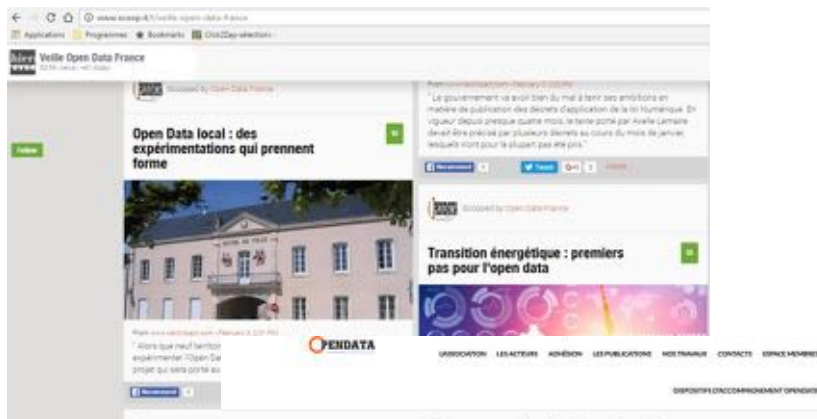
Les outils de communication d'ODF


La veille ODF <http://www.scoop.it/t/veille-open-data-france>

https://twitter.com/opendata_fr

<https://www.facebook.com/opendatafrance>

<http://www.opendatafrance.net>





OPENDATA
LOCALE

Présentation du programme OpenDataLocale

OpenDataLocale :
un programme de co-construction de l'open data sur les
territoires

1. OpenData France en quelques mots
2. Présentation générale OpenDataLocale
3. L'expérimentation OpenDataLocale
4. Le Socle Commun des Données Locales
5. Les formations OpenDataLocale



OPENDATA
LOCALE

Préfiguration et Expérimentation des dispositifs d'accompagnement des collectivités locales à l'ouverture des données publiques

Un projet animé  **PENDATA** FRANCE gouv.fr avec le soutien du SGMAP / **etalab** gouv.fr

Le contexte


- La Loi Pour une République Numérique, promulguée à l'automne 2016, fixe un cadre général à l'opendata et complète d'autres réglementations relatives à l'ouverture des données publiques (NOTRe, Macron, CRPA, transpositions des directives Européennes, ...)
- Les communes de plus de 3500 habitants -soit plus de 4 000 collectivités- devront publier les données, non protégées, produites dans le cadre d'une mission de service public, gérées par les institutions publiques ou par des délégataires du secteur privé.
- Le Secrétariat d'Etat au Numérique et celui des Collectivités Locales ont demandé en 2016 à OpendataFrance un rapport sur les dispositifs d'accompagnement des collectivités locales à l'ouverture des données publiques.
- Le SGMAP confie à OpendataFrance la préfiguration des dispositifs et leur expérimentation dans 9 territoires pilotes durant l'année 2017. C'est le projet OpendataLocale cofinancé par le SGMAP et OpendataFrance.

OPEN DATA LOCALE : LES 9 TERRITOIRES EXPÉRIMENTAUX



Les parties prenantes

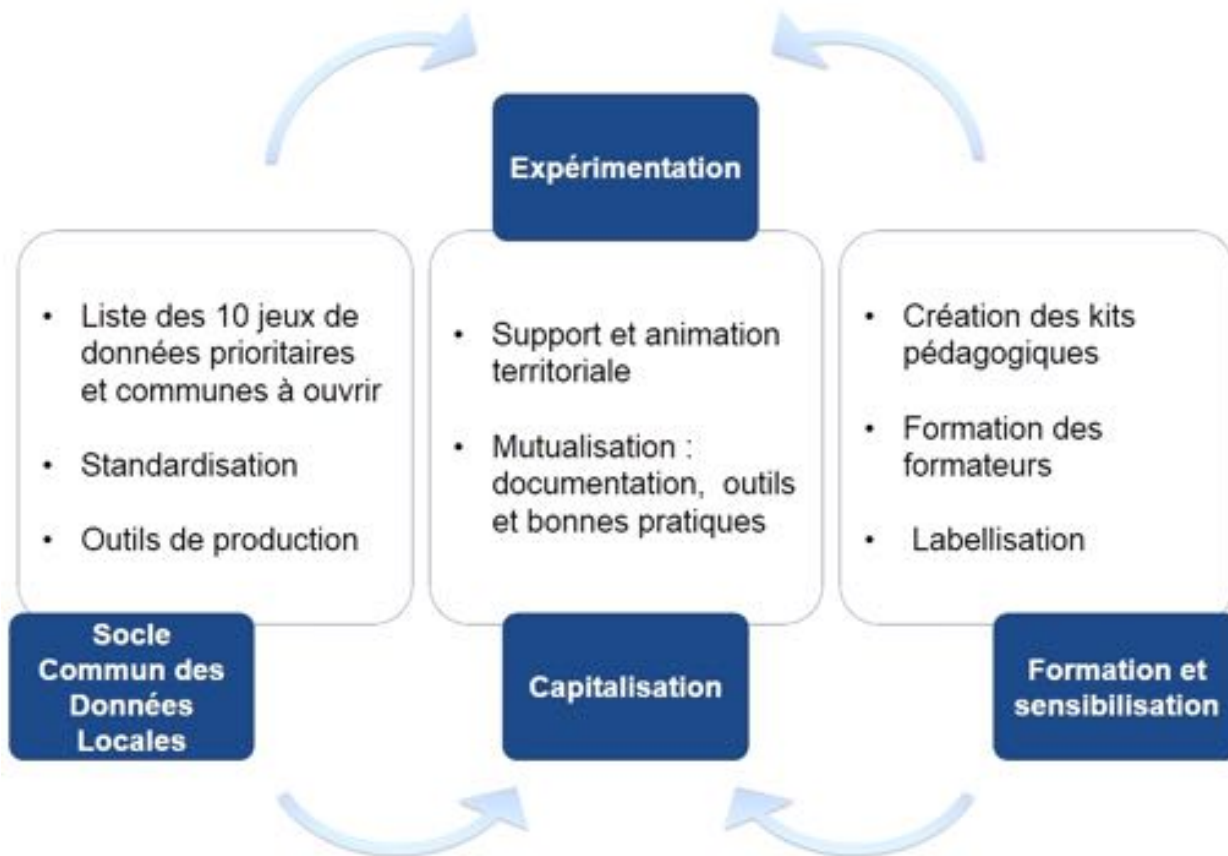
- L'Etat
 - Etalab comme partenaire, co-financeur et fournisseurs de données
 - Autres services d'Etat : DGCL, Agence Numérique, CGET, ...
 - Les commissions indépendantes associées : CNIL et CADA
- Les association d'élus au sein de l'INP
 - AMF, ADCF, France-Urbaine, Interconnectés, FNCCR, Villes-Internet, ADF, ARF ...
- La société civile
 - Editeurs de logiciels spécialisés pour les collectivités territoriales
 - Organismes de formation et de conseil
 - Experts, AFIGEO, GFII,
 - Associations citoyennes : LIBERTIC, FING, OpenStreetMap
- Partenaires
 - Partenaires institutionnels : Tour de France Interconnectés
 - Partenaires privés : La Gazette des Communes, ...
 - Partenaires thématiques : Transport avec Chronos (DataCités), Archives (AAF), Tourisme (DGE)



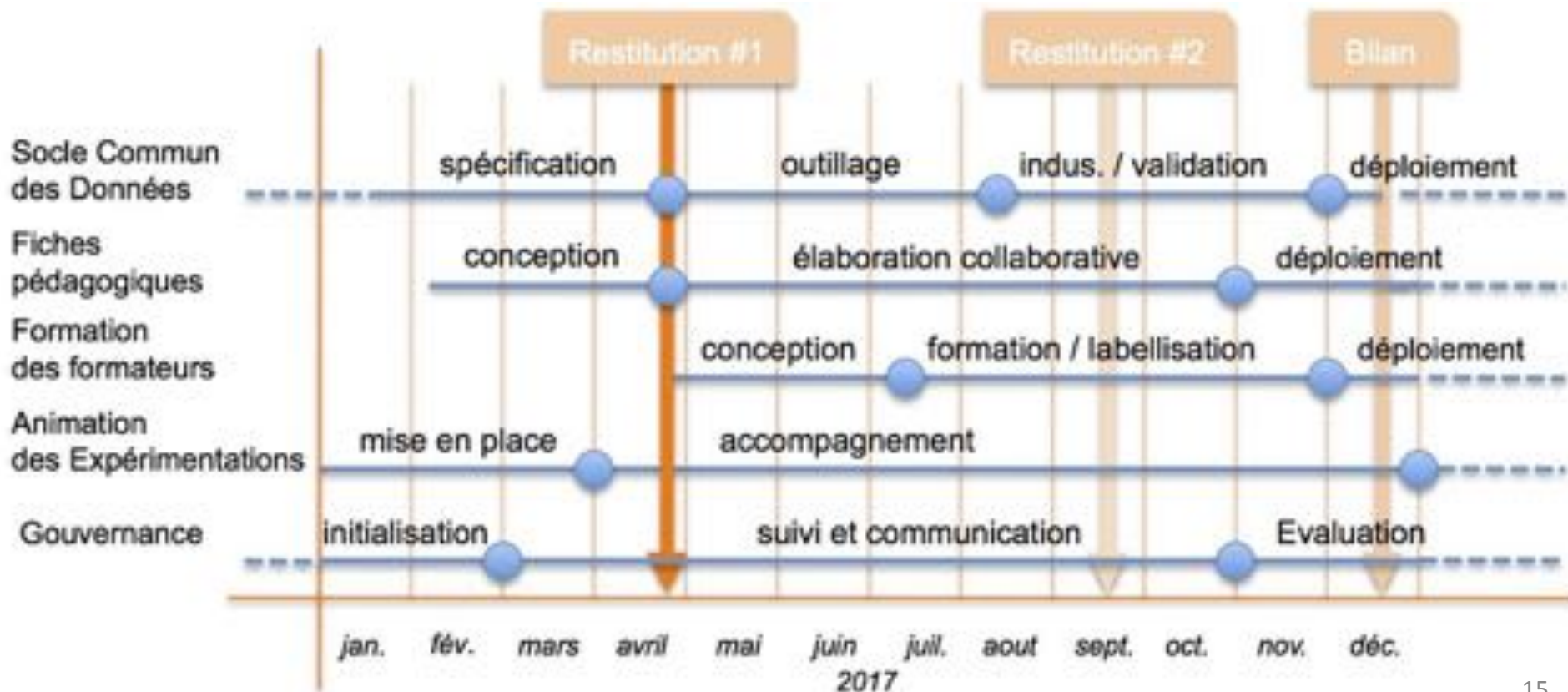
OPENDATA
LOCALE

Vue générale

OpenDataLocale : 4 actions coordonnées



Planning OpenDataLocale




Vers un observatoire de l'open data des territoires

- Enquête sur la maturité des ATD et ETD en début et fin d'année
- Production d'une revue de presse sur l'open data des territoires
- Construction d'indicateurs quantitatifs et qualitatifs
- Production des données et d'une carte de suivi de l'open data en France avec un focus sur la démarche ODL

A map of France with several regions shaded in green, indicating areas with open data. The map is overlaid on a standard road map of France. The green shading is concentrated in the central and southern parts of the country, with some smaller patches in the north and west. The map includes a search bar in the top right corner and a small logo in the bottom right corner.

<http://bitly.com/cartodf>

Carte de l'open data dans les territoires



OPENDATA
LOCALE

Focus Expérimentation

Objectifs d'OpenDataLocale

Partager avec les pairs

- Co-construire et documenter le Socle Commun des Données Locales pour définir un cadre commun et partagé à la démarche d'ouverture
- Co-construire et documenter une méthode pédagogique pour que la démarche d'ouverture soit reproductible
- Co-produire et tester des outils opérationnels auprès de tout acteur souhaitant se lancer dans une démarche d'ouverture des données

Montée de la culture des données sur un territoire

- Faire ouvrir des données à des acteurs publics qui sont concernés par la Loi Pour une République Numérique
- Faire monter en compétences des acteurs publics novices en culture des données et dans l'ouverture des données et l'évaluer

Objectif complémentaire : **Les avantages de la démarche open data doivent être évident pour la commune**

Je veux mettre en place, pour ma commune, un plan utile aux habitants, aux touristes...

OSM (Brocas, Dignes)

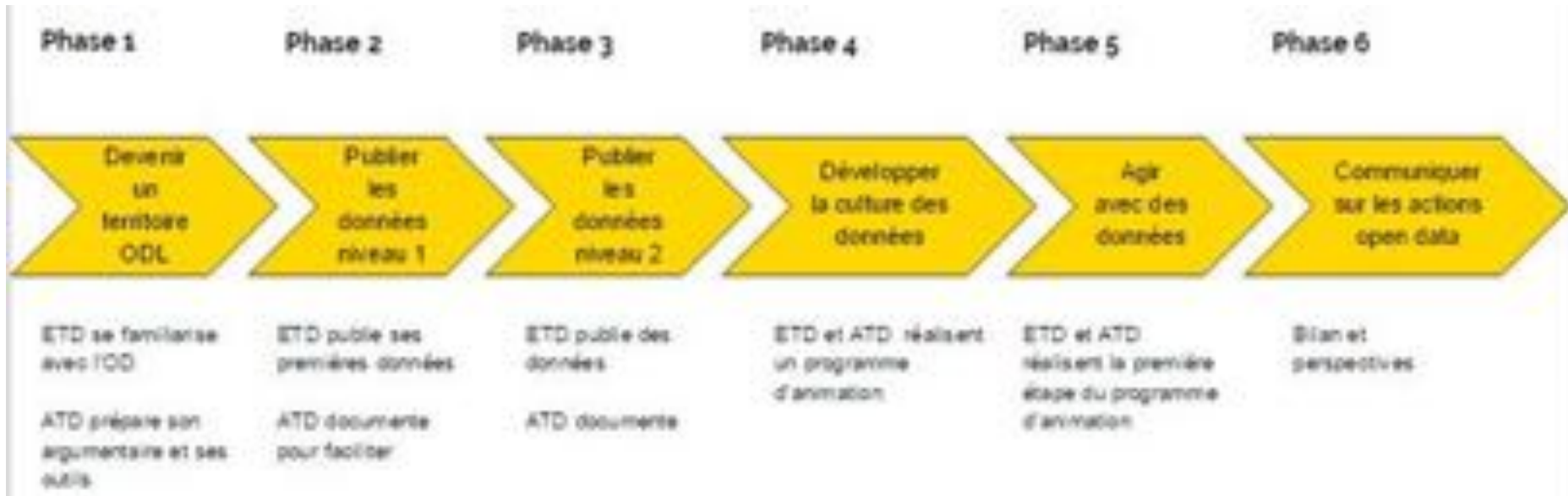
Ma commune fusionne avec une autre commune commune : comment un projet open data peut m'aider pour la fusion ?

La BAN (Margaux et Cantenac)

Je veux mettre en place plus de transparence démocratique : comment l'open data me permet d'engager un dialogue citoyen ?

Co-design citoyen, budget participatif, concertation, atelier, débats, open innovation (Nantes, Rennes, Bordeaux métropole...)

Les 6 phases de l'Expérimentation



Chaque territoire avance à son rythme.

Selon le territoire, Le nombre d'ETD et d'ATD varie.

La production des supports est réalisée en fonction des attentes réelles

Dans certains cas, l'ATD ou l'ETD souhaitent un accompagnement plus personnalisé : coaching, assistance à MOA/MOE.

A la fin de chaque phase des documents synthétiques sont publiés à destination des ETD et des ATD.

	Pack juridique	Pack technique	Pack animation	Pak pédagogique
Phase 1 Devenir ODL	Découvrir la loi sur une République Numérique	Comprendre le SCDL	Embarquer une collectivité Devenir un animateur territorial	10 fiches : Premiers pas de l'open data
Phase 2 Publier les 1^{ères} données	Découvrir les licences Rédiger une délibération	Publier un .csv de qualité Publier le jeu des prénoms1	Organiser une Opération Libre Organiser une <u>cartopartie</u>	Atelier ATD : Publier des données
Phase 3	Publier des données	Publier les	Mettre à jour	10 fiches : Publier

OpenDataLocale 3 mois : du 1er janvier au 27 mai 2017

9 territoires

37 animateurs territoriaux de la données (ATD)

157 communes partantes pour ouvrir leurs données (ETD)

10 réunions publiques organisées sur les territoires avec participation d'ODL


15 fiches pédagogiques publiées (culture opendata, produire un CSV...)

1 présentation expliquant la loi pour une République Numérique

1 phase de l'expérimentation en cours de documentation

1 site internet, 1 agenda, 1 dynamique de groupe...

Territoires	ATD	ETD
Auvergne RA	2	1
Bourgogne FC	7	10
Bretagne	6	35
Charente-Maritime	3	35
Grand Est	1	6
Loire Atlantique	2	1
Occitanie	7	3
Paca	8	58
Val de Marne	1	4
Totaux	37	153



OPENDATA
LOCALE

Focus Socle Commun des Données Locales

Données issues du niveau national

Données disponibles via l'API data.gouv.fr (voir API [udata](https://data.gouv.fr))

- **Compte de la collectivité** : Chiffres-clés, Fonctionnement, Investissement, Fiscalité, Endettement, depuis 2000 (plusieurs centaines d'indicateurs pour chaque année)
- **Résultat des Elections** : Elections présidentielles, régionales, européennes, législatives et référendum, depuis 2001.
- **Population** : Chiffres-clés évolution et structure de la population
- **Cartes** : parcelles cadastrales, routes, cartes de Cassini, carte du relief, bâtiments et limites administratives.
- **Zonage des Politiques de la ville** (ZFU, ZUS, CUCS) : Chiffres-clé emploi et logement

A venir

- + Données du Service Public de la Donnée : SIRENE, BAN, Associations, Marchés Publics
- + Autres données demandées par les collectivités

>> Description des données et de l'API disponibles sur le site [OpendataLocale.net/Socle Commun](https://opendatalocale.net/)

Données issues du niveau local

Spécification en cours de finalisation sur les jeux de données suivantes :

- **Catalogue** : dictionnaire des données publiées
- **Délibérations** : données déclaratives (date, objet, type), sans données personnelles
- **Bâtiments Publics** : établissements gérés par la collectivité, ouverts ou non au public
- **Subventions** : : date, nature, montant et identification du tiers bénéficiaire
- **Associations** : Associations déclarées auprès de la collectivité
- **Etat Civil** : statistique sur les prénoms, (prochainement Mariage et Décès)

A venir :

+ Validation Etat/CNIL,

+ validation et prototypage par les éditeurs spécialisés (un prototype existe déjà)

+ Extension du Socle commun : Services Municipaux,

(La normalisation des données Transport est traité séparément avec le groupe spécialisé DataCités)


Un travail important de normalisation sur les champs, la nomination et les métadatas est engagé pour rendre les données et les portails interopérables (formalisation, coordination nationale et std Europe)

Outillages du Socle des Données Locales

Données issues du niveau national

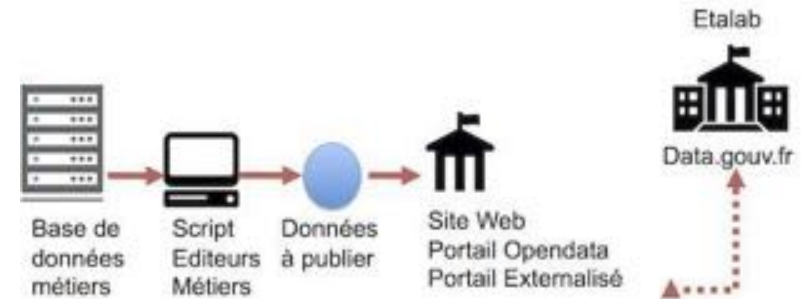
Une API est accessible sur le site data.gouv.fr pour récupérer les données existantes sur le portail de l'Etat,
+ un script est disponible pour récupération de ces données sur le site de la collectivité.

Une documentation présente ce dispositif avec des exemples
Des évolutions dans l'API sont à prévoir mais le dispositif peut être utilisé pour les prototypes.




Données issues du niveau local

Des scripts seront mis à disposition par les éditeurs métiers
Les données seront alors publiées sur le dispositif choisi par la collectivité (interne, marque blanche, externalisé)



Le travail de prototypage et de production démarre actuellement



OPENDATA
LOCALE

Modules de formation & Formation de formateurs

Formation Tout Public à l'open data

Productions

Des ressources pédagogiques

- Les guides ODF :
 - Glossaire de la donnée
 - Lois régulant la réutilisation des données publiques
 - Publier simplement (à paraître)
- Une base documentaire
- Un jeu de 10 fiches : Premiers pas dans l'open data

Des animations documentées

- Publier des données (**co-construit cet après-midi**)
- Produire des données de qualité (à réaliser)

Un outil de positionnement sur la culture des données

- pour les élus (**sprint 1er et 3ème jeudis de mai**)
- grand public (existant - à tester auprès d'agents)

Objectifs

- Un module associé à chaque phase de l'expérimentation
- A destination des agents et/ou des élus
- Co-construction des supports en fonction des besoins identifiés sur le terrain
- Des supports pédagogiques simples et personnalisables

Former les formateurs et les médiateurs

Programme de formation

Démarche centrée sur la pédagogie par projet

- Expériences et mises en situation pour favoriser le partage
- Actions s'appuyant sur l'exploration et l'échange collectif
- Phase de documentation des actions

Deux temporalités


- A distance : auto-formation
- En présentiel : réalisation d'un projet

Enjeux pédagogiques

- Acquisition de savoir-faire techniques
- Formalisation de savoirs transversaux

Objectifs

- A destination des formateurs et des médiateurs
- En partenariat avec les acteurs de la formation professionnelle : CNFPT, Gazette des Communes, Associations d'élus, CapCom, AAF
- En partenariat avec les réseaux de la médiation numérique : Coraia, Infolab, Agence du Numérique...
- Labellisation OpenData France
- Première session : 11-12 juillet 2017 en Ardèche



OPENDATA
LOCALE

Prochaines étapes

- Agenda
 - Restitution intermédiaire #1 : 27 avril 2017 avec Infocom'94, Créteil.
 - Restitution intermédiaire #2 : 22 et 23 Septembre 2017 lors de la DataLiteracy conférence, Aix-Marseille.
 - Restitution finale : 6 et 7 Décembre 2017, Les Interconnectés, Lyon
- Préparation de la suite du projet OpenDataLocale en 2018
 - Observatoire de l'open data des territoires
 - PIA 2
 - Financement, portage et opération

Les outils de communication d'ODL

Le site OpenDataLocale : <http://opendatalocale.net/>

L'agenda des rencontres autour de la donnée :

<https://openagenda.com/opendatafrance>

Partage de fichiers :

<https://frama.link/DossierOpenDataLocale>

Si vous tweetez, pensez à mettre #OpenDataLocale, @opendata_fr, #collter

- une dizaine de réunions publiques (entre janvier et avril 2017)
- une trentaine de réunions publiques programmées pour la fin de l'année (d'avril 2017 à décembre 2017)



La présence sur les territoires


La parole des élus



OPENDATA
LOCALE

Laurence Comparat - Ville de Grenoble

Adjointe Open data, logiciels libres et Administration générale



OPENDATA
LOCALE

Rôle d'Etalab et collaboration avec OpenDataLocale

Laure Lucchesi - Etalab
Directrice



OPENDATA
LOCALE

Comment OpenDataLocale sert mon territoire ?


Véronique Vernous - Soluris
Directrice des Services aux Adhérents



OPENDATA
LOCALE

Le tour de France des Interconnectés


Céline Colucci - Les Interconnectés
Déléguée générale



OPENDATA
LOCALE


Exemple d'offre de services

Olivier Fouqueaux - Infocom'94
Directeur Général



OPENDATA
LOCALE

Speed dating des territoires



OPENDATA
LOCALE

Les ateliers

Les ateliers

- Socle Commun des Données
Jean-Marie Bourgogne
- Mener un projet open data
Patrick Ruestchmann
Julien Hautemanière
- Lancer sa démarche open data
Fabien Moguen
- Atelier pour les ATD : Documenter
un atelier sur la publication des
données
Sarah Labelle
Armelle Gilliard

Nous suivre, nous contacter

OpenDateLocale :

Site web : <http://Opendatalocale.net>

Contact : contact@Opendatalocale.net

Réseaux sociaux : #OpenDataLocale ou #ODL

Opendatafrance :

Site web : <http://Opendatafrance.net>

Contact : contact@opendatafrance.email

Réseaux sociaux : @opendata_fr

Agenda des rencontres “datas” : <https://openagenda.com/opendatafrance>