

# Tendre vers l'exhaustivité pour la planification des territoires

---

**PIGMA**

*Bordeaux | 15 juin 2017*



## Des documents d'urbanisme numérisés pour quoi faire ?

- ✓ Réaliser des diagnostics de SCoT
- ✓ Réaliser des diagnostics de PLUi
- ✓ Réaliser des études sectorielles (Développement autour des contrats d'axes, potentiels fonciers)
- ✓ Suivre et évaluer les documents de planification et de programmation



Rechercher un lieu, une adresse...



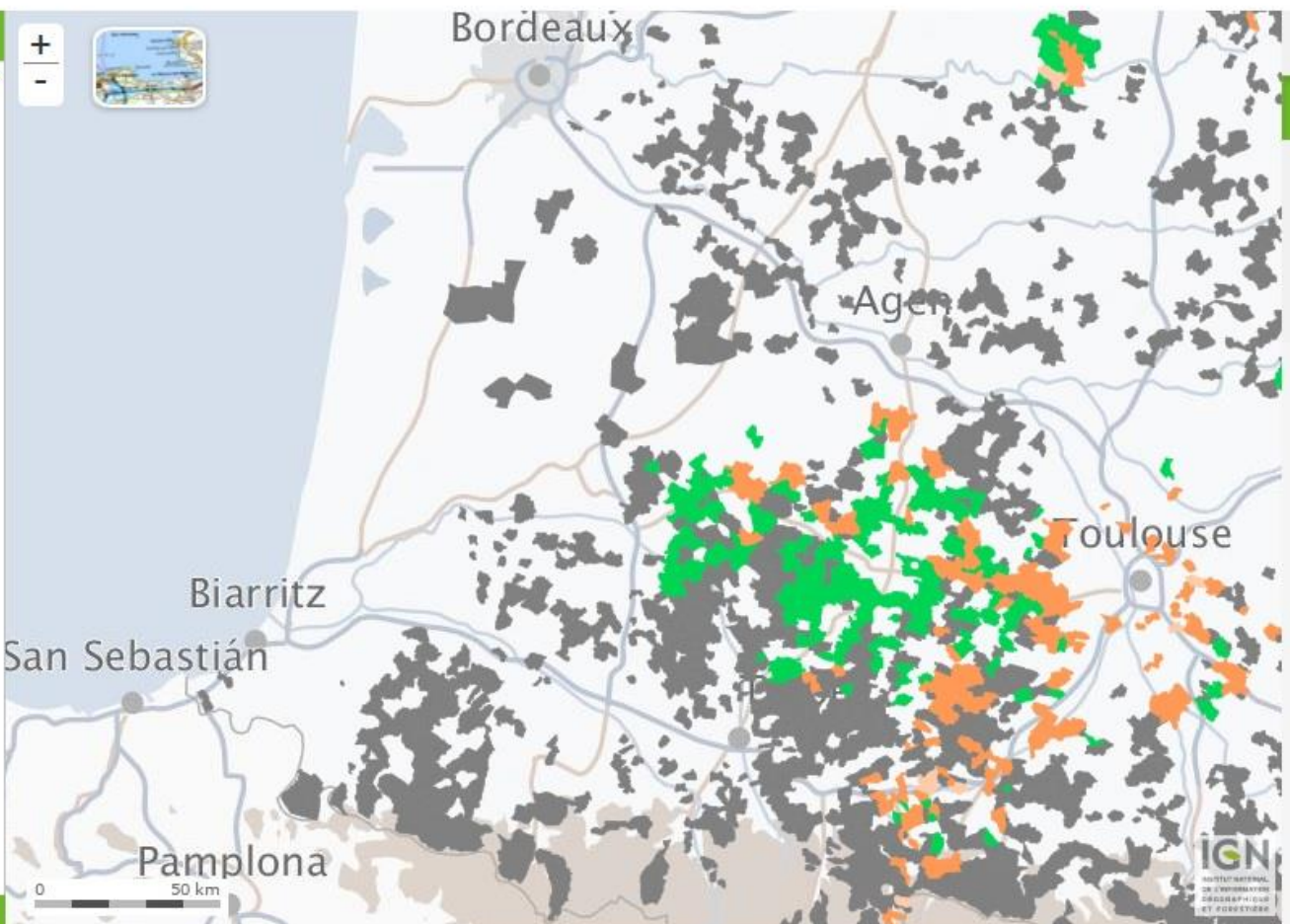
+ rechercher par parcelle



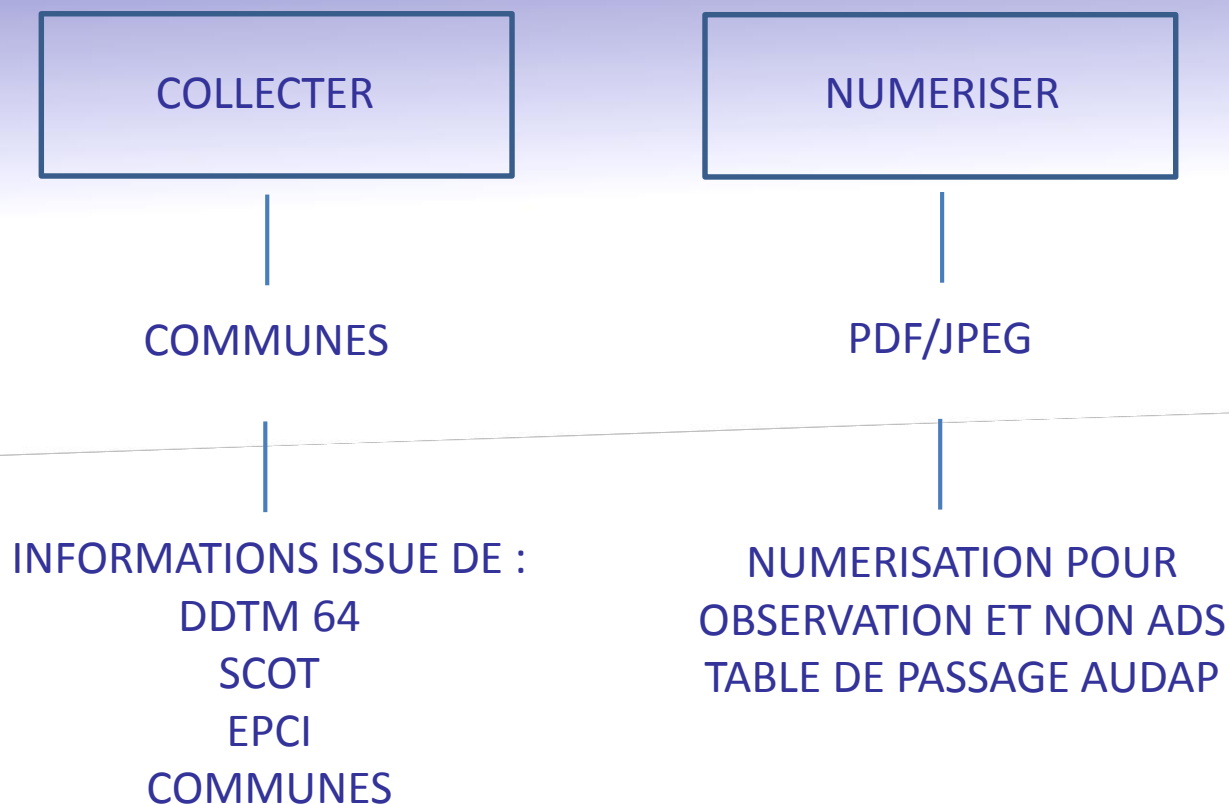
### LÉGENDE

VUE D'ENSEMBLE (PLUi, PLU, POS, CC, RNU)

- Règlement national d'urbanisme
- Plan local d'urbanisme intercommunal
- Plan local d'urbanisme
- Plan d'occupation des sols
- Carte communale



## La mission de l'Audap : pallier les lacunes de collecte et éventuellement de numérisation



## Tableau de suivi des procédures sur base DDTM 64 (CSV)


Tableau de bord des documents d'urbanisme sur le territoire d'intervention de l'AUDAP

**Tableau de bord des procédures sur le territoire d'intervention de l'AUDAP**  
*Suivi des procédures, disponibilité d'intégration à la couche d'information géographique de synthèse*

au 31 mars 2017  
 ADA40 - DDT65 - AUDAP

SCOT	EPCI	INSEE	Commune	Opposable	Phase	Prescription	Arrêt de projet	Approbation en Conseil Municipal ou Communautaire	Date exécutoire ou Arrêté Préfectoral
SCOT Bayonne Sud Landes	CC du Seignanx	40042	Biarrotte		Elaboration (redélibération à la demande de l'Etat)	27/02/2002	24/01/2007	19/12/2007	23/10/2007 puis 14/06/2008
SCOT Bayonne Sud Landes	CC du Seignanx	40042	Biarrotte	x	Mise à jour				27/08/2009
SCOT Bayonne Sud Landes	CC du Seignanx	40044	Biaudos		Elaboration	01/09/1984		18/01/1989	23/02/1989
SCOT Bayonne Sud Landes	CC du Seignanx	40044	Biaudos		Modification			05/02/1994	17/03/1994
SCOT Bayonne Sud Landes	CC du Seignanx	40044	Biaudos	x	Révision				26/10/2005
SCOT Bayonne Sud Landes	CC du Seignanx	40209	Ondres		Elaboration	16/03/1972		31/03/1977	12/05/1977
SCOT Bayonne Sud Landes	CC du Seignanx	40209	Ondres		Révision				05/08/2001
SCOT Bayonne Sud Landes	CC du Seignanx	40209	Ondres		Révision	27/02/2002	26/04/2005	25/01/2006	11/03/2006
SCOT Bayonne Sud Landes	CC du Seignanx	40209	Ondres		Modification 1			28/02/2008	20/02/2009
SCOT Bayonne Sud Landes	CC du Seignanx	40209	Ondres		Révision simplifiée 1 (pôle commercial)	28/07/2010			29/06/2011
SCOT Bayonne Sud Landes	CC du Seignanx	40209	Ondres		Modification 3				29/11/2011
SCOT Bayonne Sud Landes	CC du Seignanx	40209	Ondres	x	Modification 4				
SCOT Bayonne Sud Landes	CC du Seignanx	40248	Saint-André-de-Seignanx		Elaboration	07/12/1984		25/02/1988	06/02/1989
SCOT Bayonne Sud Landes	CC du Seignanx	40248	Saint-André-de-Seignanx		Révision	01/07/1998		05/03/2001	06/10/2001
SCOT Bayonne Sud Landes	CC du Seignanx	40248	Saint-André-de-Seignanx		Révision simplifiée	24/06/2009			21/12/2009
SCOT Bayonne Sud Landes	CC du Seignanx	40248	Saint-André-de-Seignanx	x	Révision	24/01/2007	28/07/2010		20/07/2011
SCOT Bayonne Sud Landes	CC du Seignanx	40251	Saint-Barthélémy	x	Elaboration	28/10/2003	28/07/2010		20/07/2011
SCOT Bayonne Sud Landes	CC du Seignanx	40268	Saint-Laurent-de-Gosse	x	Elaboration	27/03/2002	28/07/2010		20/07/2011
SCOT Bayonne Sud Landes	CC du Seignanx	40273	Saint-Martin-de-Seignanx		Elaboration				31/03/1977
SCOT Bayonne Sud Landes	CC du Seignanx	40273	Saint-Martin-de-Seignanx		Révision				17/10/1987
SCOT Bayonne Sud Landes	CC du Seignanx	40273	Saint-Martin-de-Seignanx		Révision				30/05/1994
SCOT Bayonne Sud Landes	CC du Seignanx	40273	Saint-Martin-de-Seignanx		Révision 3 - Mise en compatibilité	28/07/1998	25/04/2000	11/03/2004	12/08/2004
SCOT Bayonne Sud Landes	CC du Seignanx	40273	Saint-Martin-de-Seignanx		Modification 1			28/11/2006	13/01/2007
SCOT Bayonne Sud Landes	CC du Seignanx	40273	Saint-Martin-de-Seignanx	x	Révision simplifiée	27/05/2009	01/10/2009		21/12/2009
SCOT Bayonne Sud Landes	CC du Seignanx	40273	Saint-Martin-de-Seignanx		Révision	20/07/2011	19/07/2012		
SCOT Bayonne Sud Landes	CC du Seignanx	40812	Tarnos		Elaboration - Annulée par TA le 04/11/1992	26/05/1972			27/03/1975
SCOT Bayonne Sud Landes	CC du Seignanx	40812	Tarnos		Modification 1 - Annulée par TA le 04/11/1992				10/08/1978

## Tableau de suivi des procédures sur base DDTM 64 (PDF)

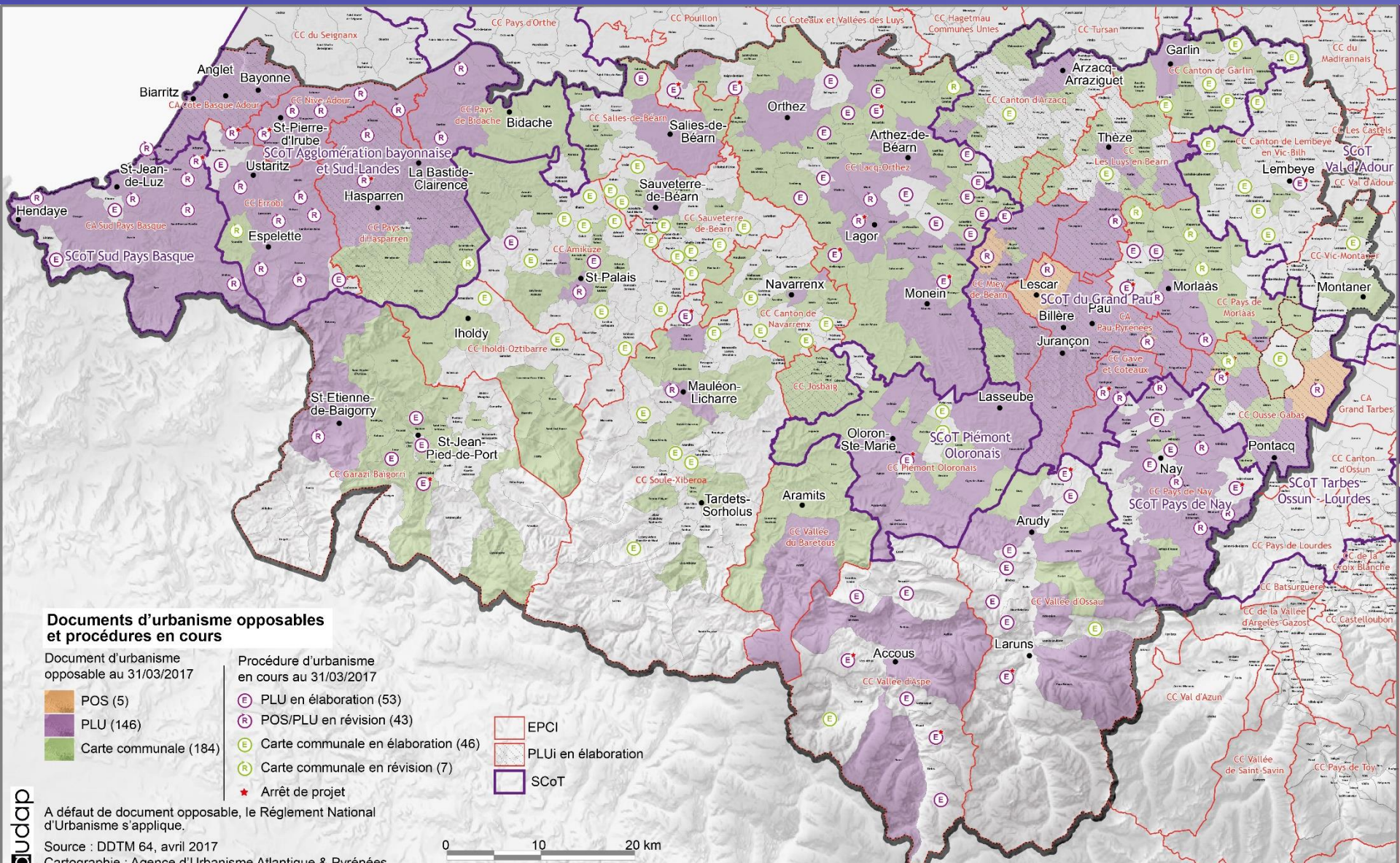


### CA Pays Basque

Commune	Document	Phase	Prescription	Arrêt projet	Approbation	Dispo p.écrites	Dispo p.graphiques
<b>Ahetze</b>	PLU	Elaboration			26/01/2005		
		<i>Modification 1</i>			26/10/2005		
		<i>Modification 2</i>			27/11/2007	●	●
		<i>Modification 3</i>			05/11/2014	●	●
	<i>Modification 4</i>			22/04/2015	●	●	
	PLU	Révision	21/01/2015				
<b>Aïcirits-Camou-Suhast</b>	CC	Révision			17/10/2010	●	●
	PLU	Elaboration	27/11/2015				
<b>Ainharp</b> ARTELIA (ex SOGREAH)	CC	Elaboration			15/03/2010	●	●
<b>Aïnhoa</b> EREA CONSEIL	PLU	Elaboration	27/03/2002	12/07/2007	26/08/2011	●	●
		<i>Mise à jour</i>			22/10/2013	●	●
	<i>Modification simplifiée</i>			30/10/2014	●	●	
	PLU	Révision	10/11/2011				
<b>Amendeuix-Oneix</b>	CC	Elaboration			08/10/2004	●	●



# LE PROCESS AUDAP



## Documents d'urbanisme opposables et procédures en cours

Document d'urbanisme opposable au 31/03/2017

- POS (5)
- PLU (146)
- Carte communale (184)

Procédure d'urbanisme en cours au 31/03/2017

- PLU en élaboration (53)
- POS/PLU en révision (43)
- Carte communale en élaboration (46)
- Carte communale en révision (7)
- Arrêt de projet
- EPCI
- PLUi en élaboration
- SCoT

A défaut de document opposable, le Règlement National d'Urbanisme s'applique.

Source : DDTM 64, avril 2017

Cartographie : Agence d'Urbanisme Atlantique & Pyrénées

0 10 20 km



**5** POS

---

**146** PLU

---

**184** Cartes  
communales

---

**212** RNU

---

**5** PLU en élaboration

---

**46** Cartes communales  
en élaboration

---

**547** communes des Pyrénées-Atlantiques

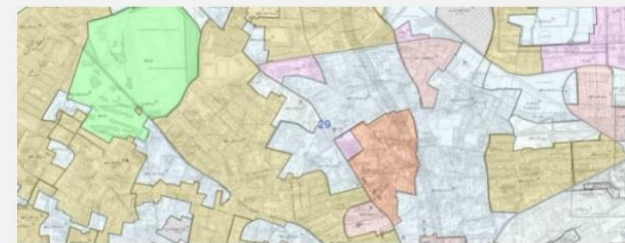


## LES DOCUMENTS D'URBANISME

Dans le cadre de l'OBS'64, les membres de droits ont souhaité faire un recensement de tous les documents d'urbanisme du département. Aujourd'hui, nous disposons d'un fichier, régulièrement mis à jour, traçant les évolutions des documents d'urbanisme des Pyrénées-Atlantiques.

L'AUDAP organise des groupes de travail dans le but d'obtenir une couche géographique, uniformisée sur le département. Les deux communautés d'agglomération de Bayonne et Pau, le département, l'Etat et la Région participent à ces groupes de travail.

Dans le domaine de l'Aménagement du territoire, les documents d'urbanismes sont des documents publics, plans, schémas, programmes et cartes qui cadrent l'aménagement et l'urbanisme à l'échelle d'un territoire ou d'un pays. Ils comprennent souvent un rapport de présentation, un état des lieux, un argumentaire (pouvant comprendre un volet prospectif), une évaluation environnementale ou une étude d'incidence au regard du développement durable ou diverses annexes cartographiques, cadastrales ou écrites. Ces documents sont périodiquement mis à jour dans le cadre de la loi.



- Tableau de bord Excel | MAJ du 31/03/17 : [Télécharger](#)
- Tableau de bord PDF par EPCI | MAJ du 31/03/17 : [Télécharger](#)
- Carte couverture départementale | 400 dpi : [Télécharger](#)
- Carte couverture départementale | 150 dpi : [Télécharger](#)
- Couche SIG "Macro" des documents d'urbanisme départementaux | MAJ continue : [Télécharger](#)

## Observatoire 64

A propos

## Partenariats

Région Nouvelle-Aquitaine

## A propos de l'audap

Agence d'urbanisme Atlantiques & Pyrénées

Une action de l'Audap qui devrait durer....

Quand elle existe la numérisation des documents peut être approximative

Le concept de numérisation est à expliquer même à l'époque du WEB 2.0

Un manque de culture de la donnée qui pénalise l'action publique

Des objectifs d'évaluation des documents difficiles à atteindre