



Groupe de travail PIGMA R3

ADRESSE

LE 23 MAI 2019

Christophe LABARRE
Manager / Dpo
christophe.labarre@gipatgeri.fr

Emeric PROUTEAU
Animateur technique
emeric.prouteau@gipatgeri.fr



- Déploiement de la fibre en Nouvelle-Aquitaine
- Démarches de normalisation des adresses au sein des départements
- Fédération, partages des pratiques et des connaissances
- Contribuer à l'amélioration du secours à la personne, du e-commerce, des impôts, du service à la personne, ...

- Introduction (GIP ATGeRi)
- Point national, BAN Guichet adresse V2 (IGN)
- Diagnostics territoriaux (GIP ATGeRi)
- Tour de Table des dynamiques
- Stratégie Régionale et programme d'actions (GIP ATGeRi)



Point national, BAN Guichet adresse V2 (IGN)

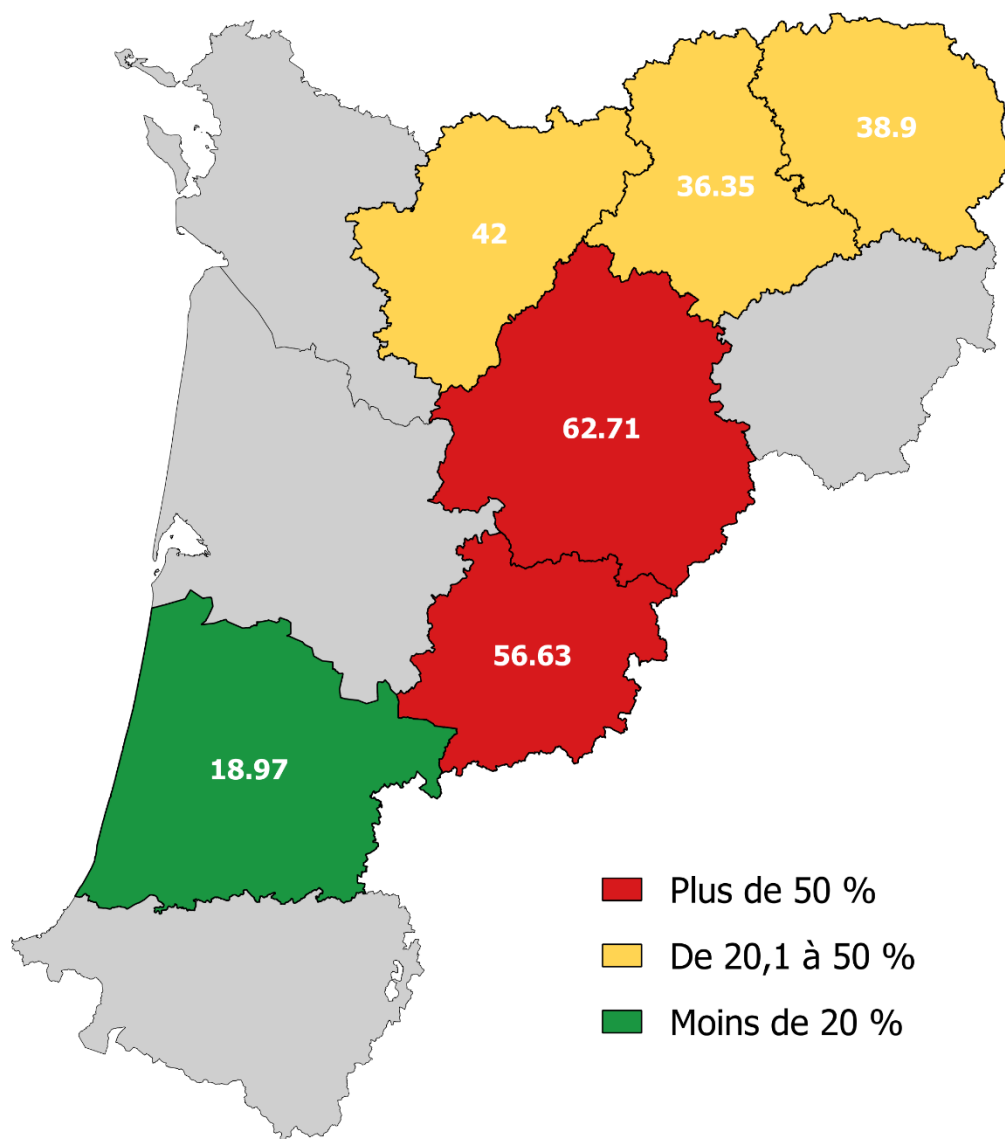


INSTITUT NATIONAL
DE L'INFORMATION
GÉOGRAPHIQUE
ET FORESTIÈRE



Diagnostics territoriaux sur la qualité des adresses sur les départements de la Nouvelle- Aquitaine

- **Objectifs**
 - Quantification et qualification de la normalisation des adresses en Nouvelle-Aquitaine entre fin 2017 et fin 2018
- **Zone d'étude**
 - Nouvelle-Aquitaine
- **Borne temporelle**
 - Fin 2017-Fin 2018
- **Jeux de données utilisées**
 - BD ADRESSE
 - ADRESSE-PREMIUM
 - BD TOPO – Couches Bâti



Part des adresses sans Hexacle par département en 2017

- Plus de 50 %
- De 20,1 à 50 %
- Moins de 20 %



Limites

Impossibilité de réaliser un comparatif avec le précédent diagnostic

Qualité hétérogène de la base de données IGN (Processus de suppression, suppression de liens Adresse Premium)

Sous estimation de la part d'adresses normalisées

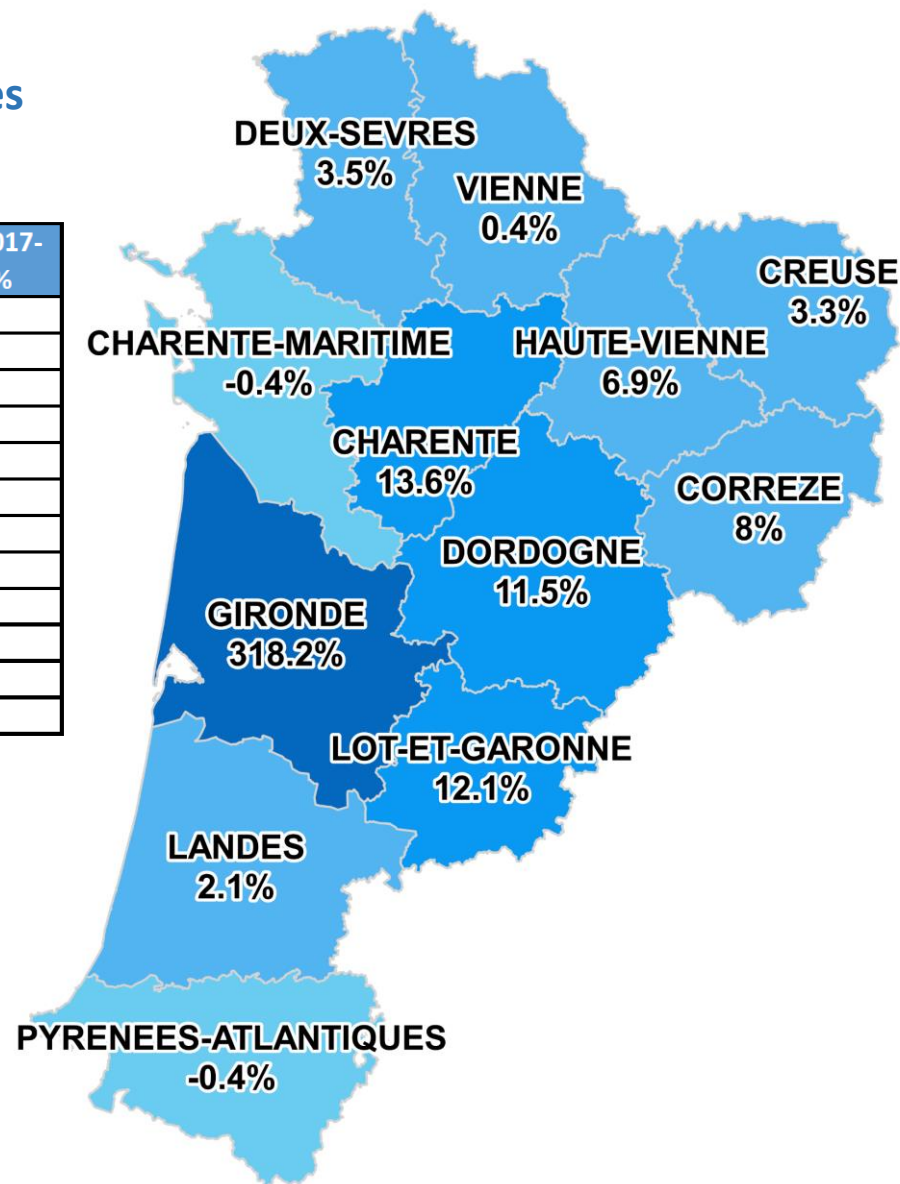
Données sources La Poste non disponible pour les hexacodes (hexa)

Utilisation de la base hexacode d'adresse premium

Tributaire du temps d'actualisation de la donnée (semestriel) et la bonne transmission de l'information

Pourcentage d'évolution d'adresses normalisées par département

Département	Adr. Normalisées en 2018	Adr. Normalisées en 2017	Variation 2017-2018 en %
GIRONDE	525 901	125 756	318,19
CHARENTE	139 935	123 155	13,63
LOT-ET-GARONNE	88 794	79 239	12,06
DORDOGNE	109 867	98 573	11,46
CORREZE	73 090	67 694	7,97
HAUTE-VIENNE	127 812	119 600	6,87
DEUX-SEVRES	165 268	159 689	3,49
CREUSE	64 202	62 130	3,33
LANDES	192 199	188 184	2,13
VIENNE	168 504	167 853	0,39
CHARENTE-MARITIME	314 484	315 622	-0,36
PYRENEES-ATLANTIQUES	182 856	183 653	-0,43

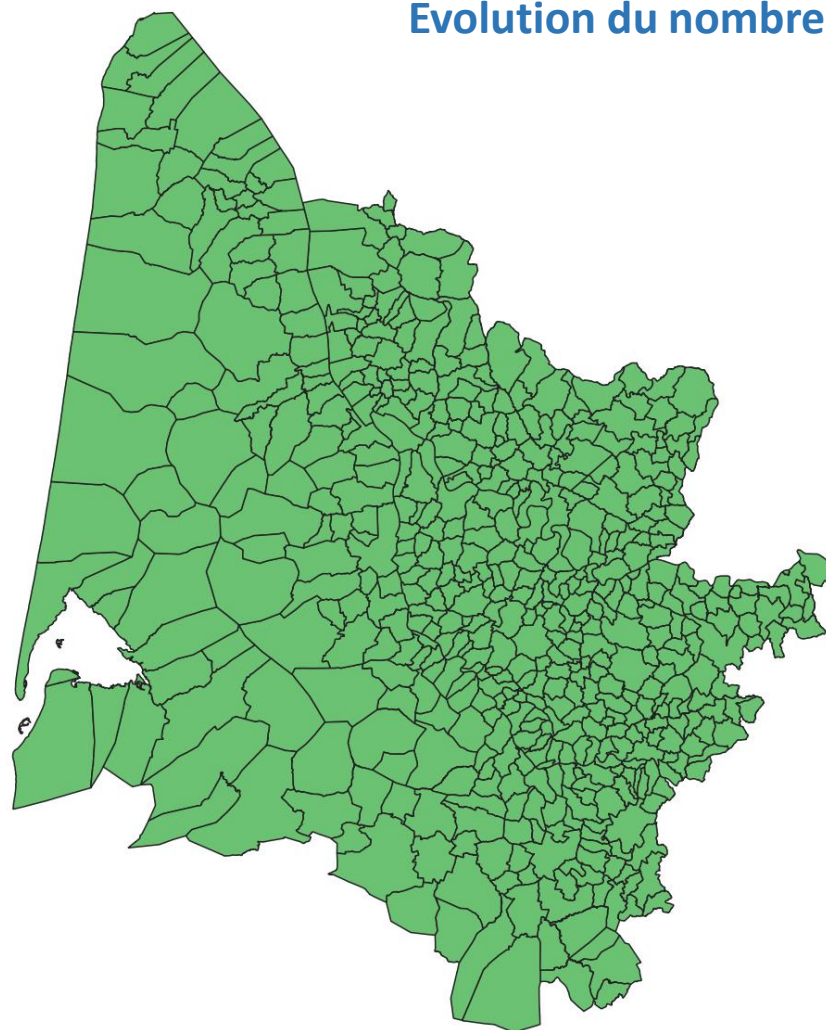
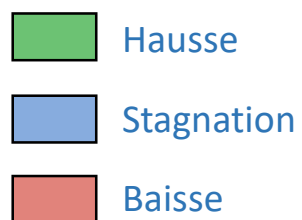


4 Dynamiques

- Gironde
- Accompagnement départementalisé
- Accompagnement localisés
- Baisse






Evolution du nombre d'Hexacle par commune

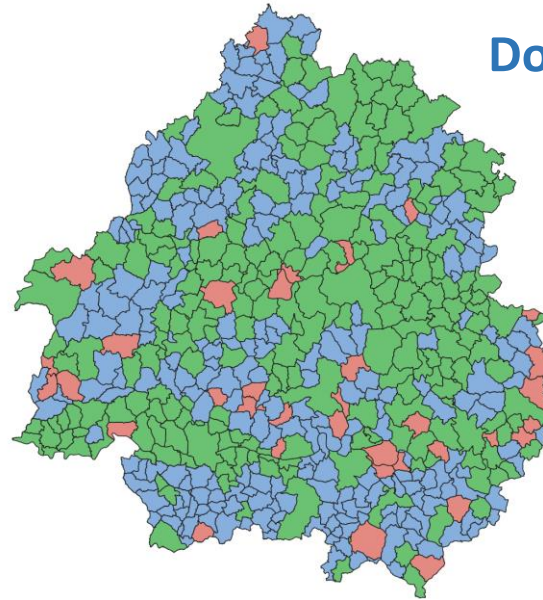


Gironde

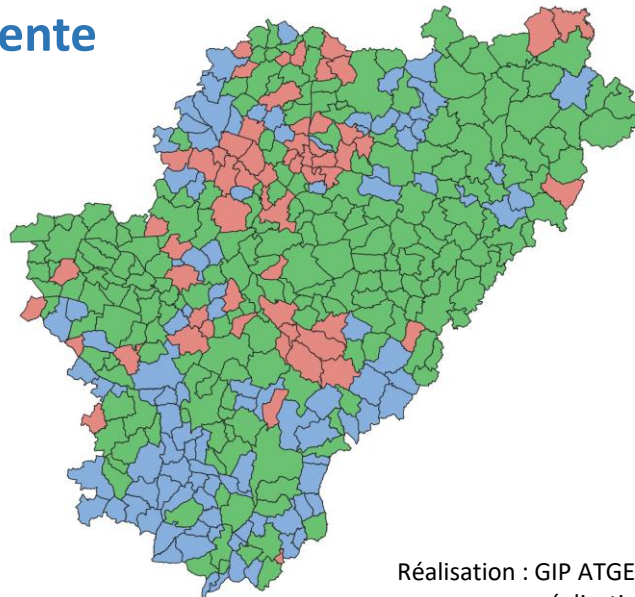


-  Hausse
-  Stagnation
-  Baisse

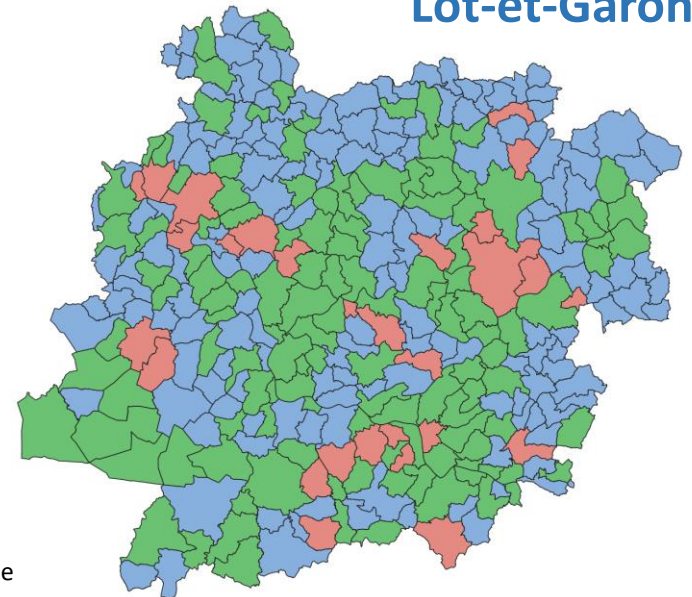
Dordogne



Charente

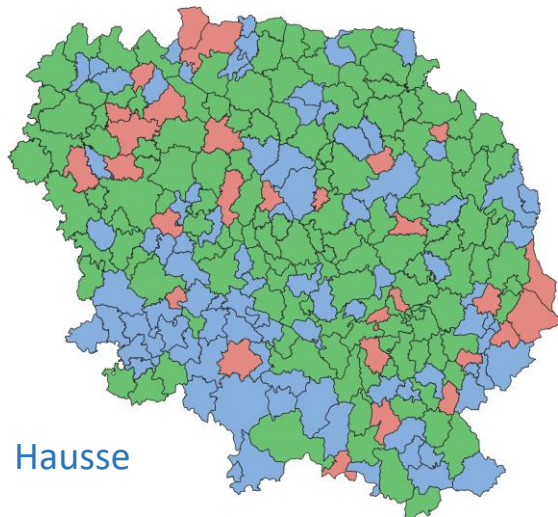


Lot-et-Garonne

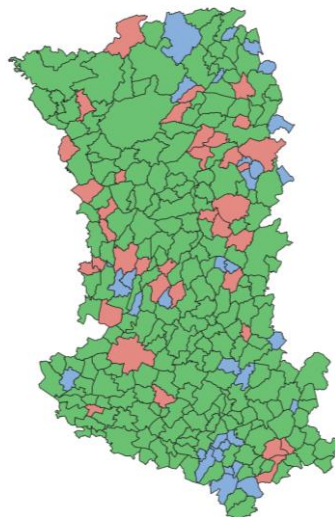




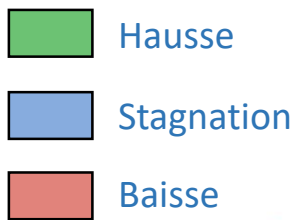
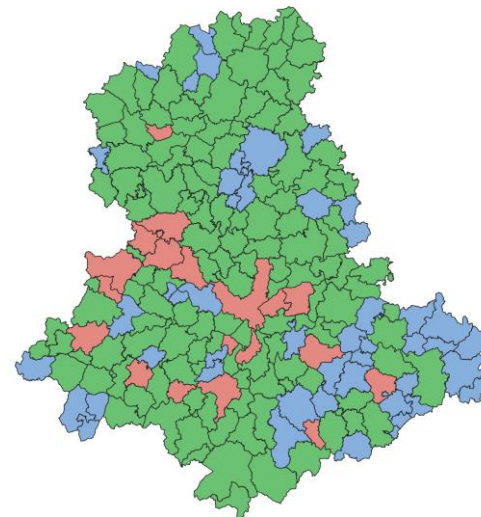
Creuse



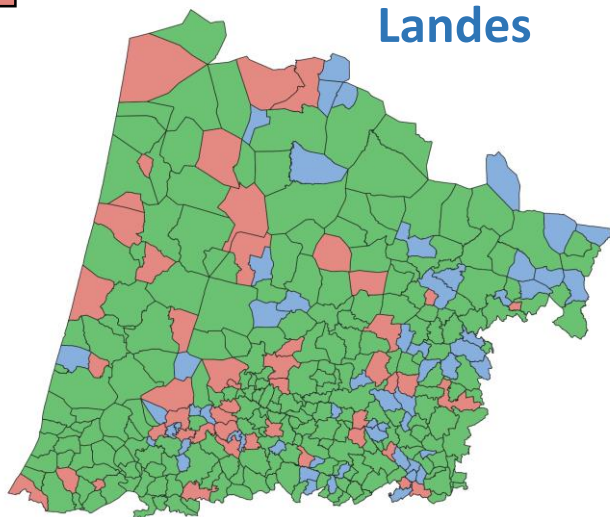
Deux-Sèvres



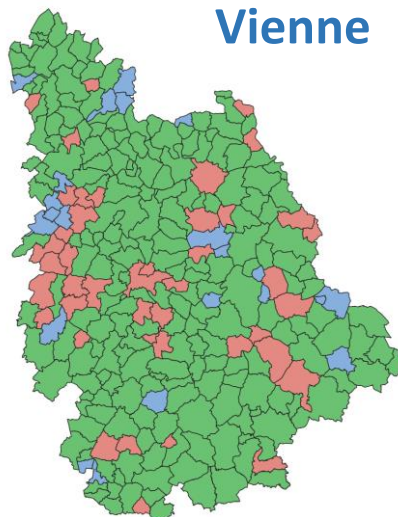
Haute-Vienne



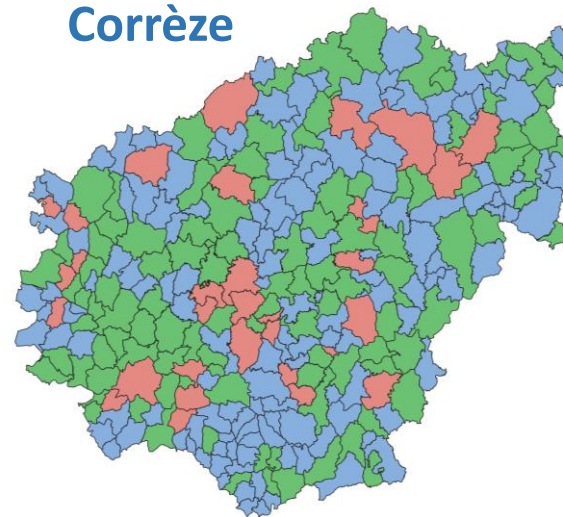
Landes

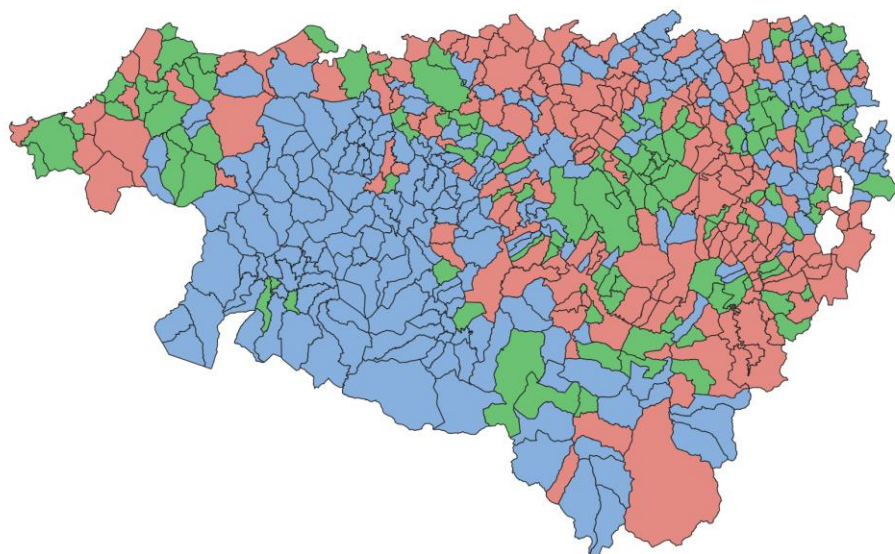


Vienne

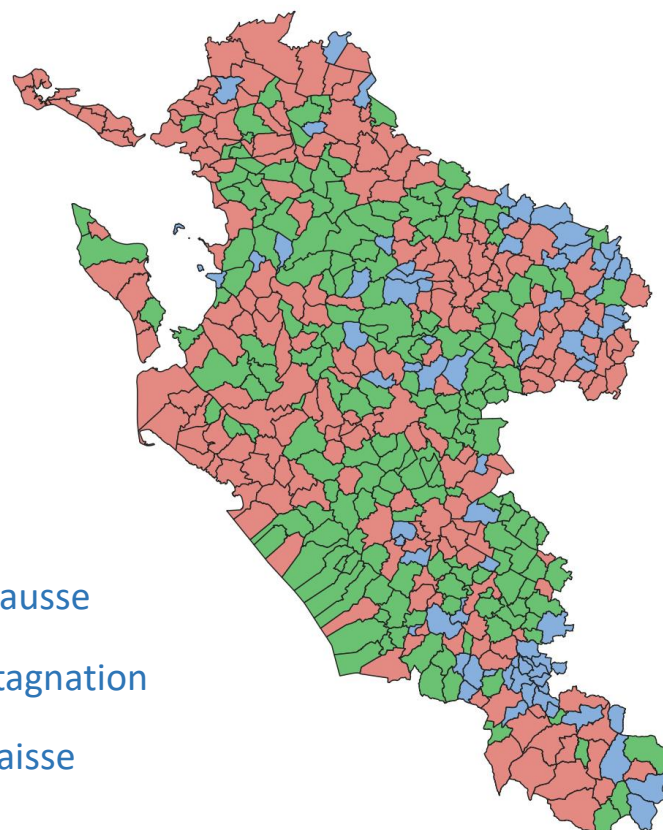


Corrèze

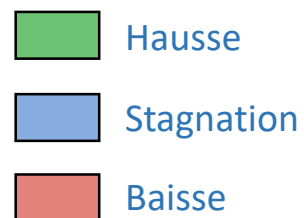




Pyrénées-Atlantiques

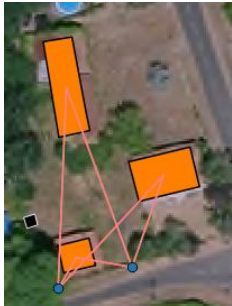


Charente-Maritime

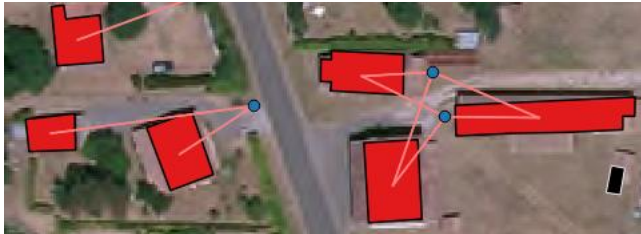




- **VERT** : bâti avec une ou plusieurs adresses et une hexacle



- **ORANGE** : bâti plusieurs adresses et une ou plusieurs hexacles



- **ROUGE** : bâti ayant une ou plusieurs adresses mais ne possédant pas d'hexacle



- **NOIR** : bâti n'ayant pas d'adresse





Saint-Maime-de-Péreyrol - 24459



Octobre 2017

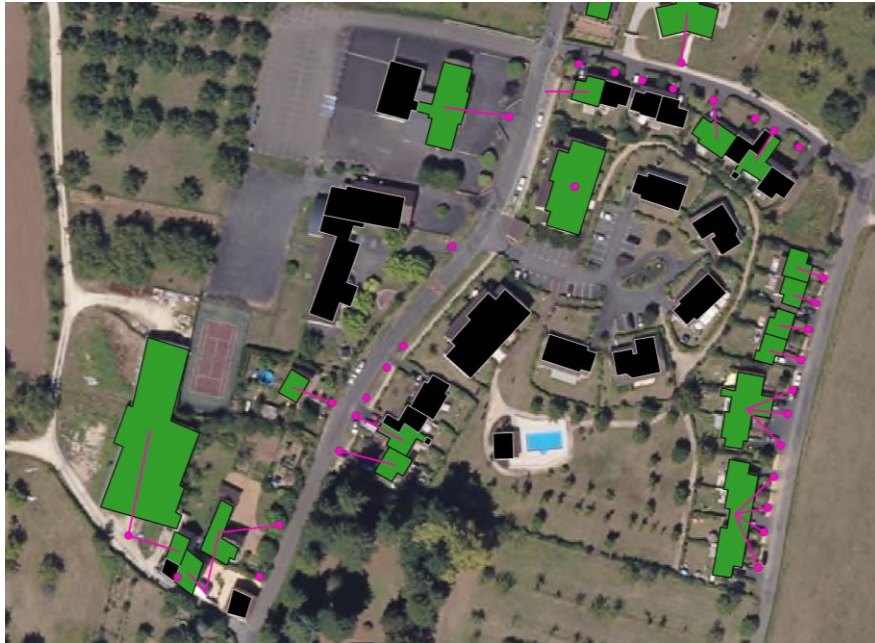


Octobre 2018

-  Totalité des adresses du bâti avec hexacle
-  Bâti avec plusieurs adresses et au moins une hexacle
-  Bâti avec adresse(s) sans hexacle
-  Bâti sans adresse(s)

Adresses avec Hexacle 2017	Adresses avec Hexacle 2018
0	172





Pazayac - 24321



Octobre 2017



Octobre 2018

-  Totalité des adresses du bâti avec hexacle
-  Bâti avec plusieurs adresses et au moins une hexacle
-  Bâti avec adresse(s) sans hexacle
-  Bâti sans adresse(s)

Adresses avec Hexacle 2017	Adresses avec Hexacle 2018
329	54





Moncaut - 47172



Octobre 2017



Octobre 2018

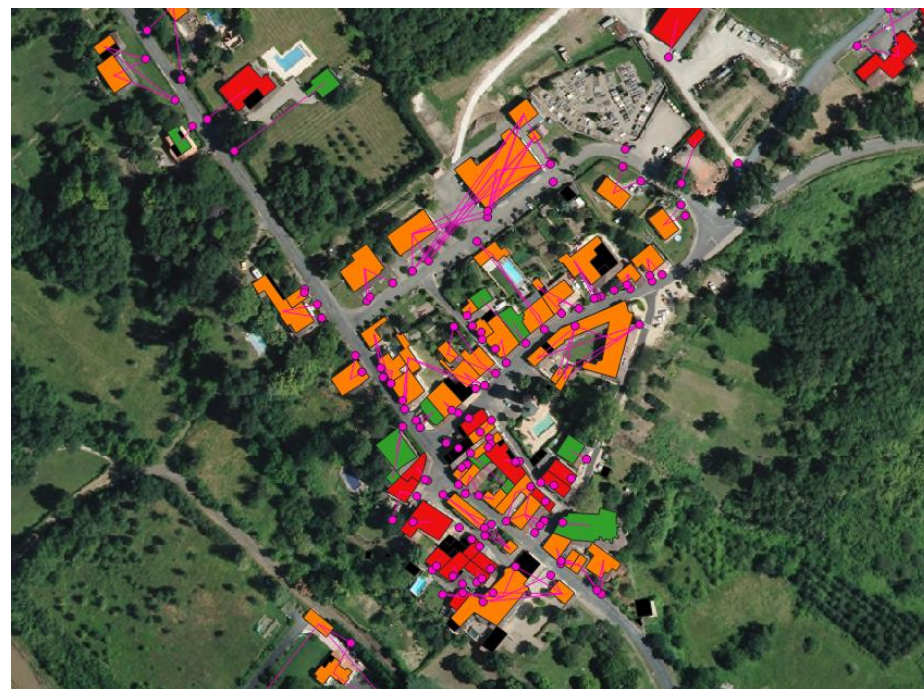
-  Totalité des adresses du bâti avec hexacle
-  Bâti avec plusieurs adresses et au moins une hexacle
-  Bâti avec adresse(s) sans hexacle
-  Bâti sans adresse(s)

Adresses avec Hexacle 2017	Adresses avec Hexacle 2018
0	309

Bouglon - 47034



Octobre 2017



Octobre 2018

Nombre d'adresses 2017	Nombre d'adresses 2018	Adresses avec Hexacle 2017	Adresses avec Hexacle 2018
303	641	5	207

Conclusion

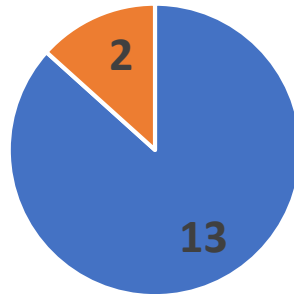
- Evolution à la hausse sur les communes normalisées
- Résultats hétérogènes
- Problèmes de qualité rencontrés
- Amélioration de la fiabilité du diagnostic avec le fichier hexa de La Poste ?
- Possibilité de fournir le diagnostic réalisé



Bilan des questionnaires

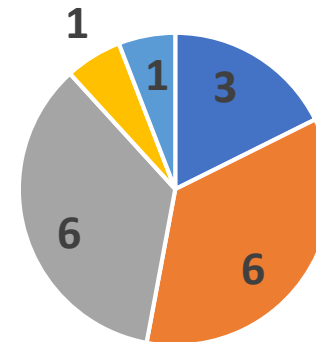


Outils mis en place



■ Outil propre ■ Guichet adresse

Format des bases adresses locales



■ Format BAN ■ Format BAL AITF
■ Format propre ■ BAN enrichi
■ AITF enrichi

Problèmes identifiés :

- La nécessité d'hexacle et leur délai de production
- Remontée des adresses aux institutions public (SDIS, BAN, ...)
- Remontée aux opérateurs GPS



Tour de table

- L'état de la démarche de normalisation de l'adresse sur votre territoire
 - Les outils mis en œuvre pour répondre à cette démarche
 - Le format et la licence définie pour la constitution de votre base adresse
 - Les problèmes rencontrés
-
- Questions réponses



Présentation de la stratégie régionale et du programme d'action PIGMA sur 2019/2020

- **Animation et coordination régionale**

- Groupe de travail et réunions d'information
- Lien avec les acteurs nationaux et locaux (IGN, La Poste, SDIS...)
- Portail Open-data de publication des bases de données adresses en licence ouverte
 - Valorisation des dynamiques locales
 - Remontée sur data.gouv.fr


Travaux techniques

- Expertise technique et diagnostics qualité
- Création d'un kit guichet adresse V1
 - Opportunité de réactualisation du Kit adresse en fonction des évolutions du guichet V2
- Base de donnée adresse régionale agrégée
 - Harmonisation des modèles de données. AITF avec spécificités locales
 - Licence Ouverte (Etalab 2.0)
 - Valorisation des Bases adresses locales auprès des opérateurs GPS, acteurs nationaux (IGN,...) et autres acteurs (SDIS,...)

**PIGMA****CATALOGUE DE LA PLATEFORME D'ÉCHANGE
DE DONNÉES EN NOUVELLE-AQUITAINE**

ESPACE DOCUMENTAIRE

ESPACE PARTENAIRES



CHERCHER UNE DONNÉE

ADMINISTRATION
ET ACTION
PUBLIQUEAGRICULTURE,
SYLVICULTURE
ET PÊCHEAMÉNAGEMENT
ET URBANISMECITOYENNETÉ
ET DÉMOCRATIECULTURE,
PATRIMOINE ET
TOURISMEECONOMIE ET
ENTREPRISESÉNERGIES ET
RÉSEAUXENVIRONNEMENT
ET CLIMATEQUIPEMENTS,
BÂTIMENTS ET
LOGEMENTFORMATION,
ÉDUCATION ET
EMPLOIIMAGERIE ET
OCCUPATION DU
SOLLIMITES
ADMINISTRATIVES
ET
RÉFÉRENTIELSMER, LITTORAL
ET MONTAGNEMOBILITÉ ET
TRANSPORTSSCIENCES,
RECHERCHE ET
INNOVATIONSOCIAL, SANTÉ
ET SPORTS**PUBLIER
DES DONNÉES****CHERCHER
DES DONNÉES****PIGMA EN NOUVELLE-AQUITAINE EN QUELQUES CHIFFRES****+ 800****+ 8400****+ 150 000****+ 4 T**

Services du portail OPEN DATA

- Moissonnage des catalogues externes
- Publication en marque blanche sur un site partenaire
- Performance de la recherche de donnée
- Une API pour l'accès aux données
- Prévisualisation des données
- Publication dans data.gouv.fr
- Capacité de stockage et sécurité des données