



Atelier Géodépartemental

Géocommuns

23 JANVIER 2025 – 14h-16h30

Poitiers

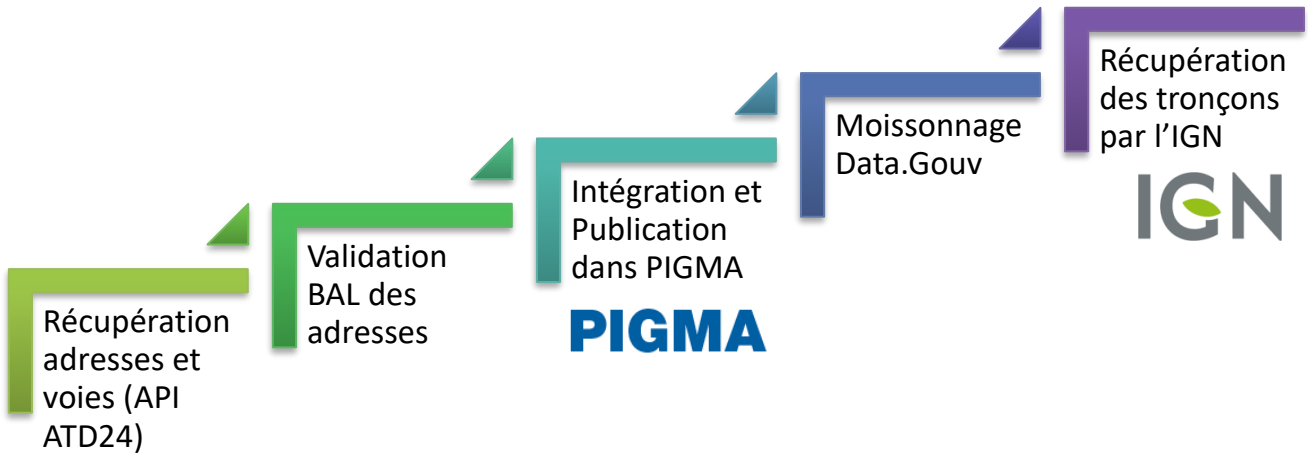


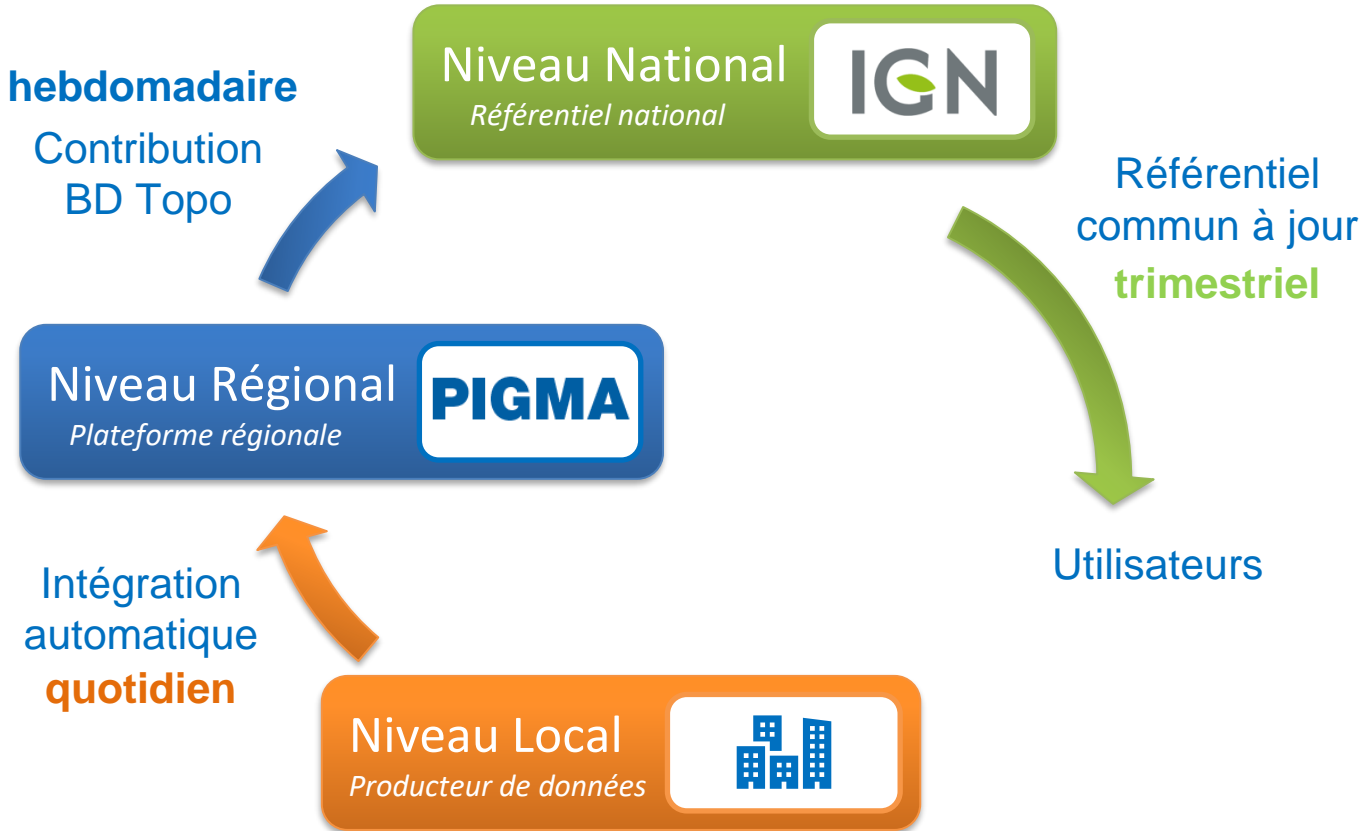
La contribution à la BD Topo via la plateforme PIGMA

Contribution via PIGMA



Intégration et publication pour l'ATD 24 :
→ Récupération des tronçons par IGN pour BD Topo







hebdomadaire

Contribution
BD Topo



Niveau National

Référentiel national



Référentiel
commun à jour
trimestriel



Niveau Régional

Plateforme régionale



Intégration
automatique
quotidien



Niveau Local

Producteur de données



Utilisateurs



Processus automatiques à façon

Cartogip.fr



FLUX WFS



FME
by Safe Software


API



OneGeo Suite



Dépôt
SFTP



Filtre
FME
by Safe Software

API

OGS



PIGMA

Data.Gouv




Point
d'Accès
National

transport.data.gouv.fr



APIs



FME
by Safe Software

API

OGS



PIGMA

Data.Gouv



Visionneuse




TOP Données Consultées




Processus automatiques à façon



FLUX WFS



API



OneGeo Suite



Dépôt SFTP



API



OGS

PIGMA

Data.Gouv




Point d'Accès National


transport.data.gouv.fr



APIs




API



OGS

PIGMA

Data.Gouv



Visionneuse




TOP Données Consultées




Processus automatiques à façon



FLUX WFS



API




OneGeo Suite



Dépôt
SFTP



API



OGS

PIGMA

Data.Gouv

Point
d'Accès
National

transport.data.gouv.fr



APIs



API



OGS

PIGMA

Data.Gouv

Visionneuse



TOP Données Consultées



↓ Téléchargement automatique depuis une URL

Donnée

 **shapefile** <https://www.pigma.org/geoserver/ign/ows?SERVICE=WFS&VERSION=2.0.0&request=GetFeatu...> 

Téléchargement d'une ressource depuis une URL distante

Format *
Sélectionner un format dans la liste

Sélectionner un format ▼

Modifier l'URL de la ressource:

<https://www.pigma.org/geoserver/ign/ows?SERVICE=WFS&VERSION=2.0.0&request=GetFeature&typename=ign:region&outputFoi>

Masquer la ressource Mettre à jour

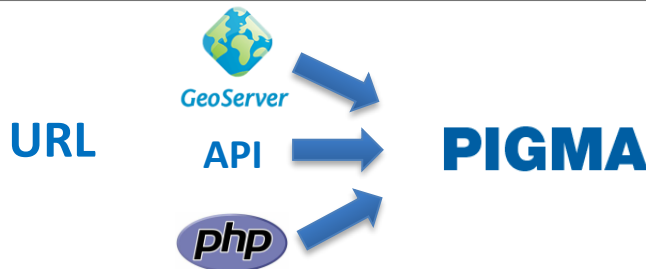
Paramétrage de la fréquence

Fréquence de mise à jour
Sélectionner une fréquence de mise à jour dans la liste

À 01:00 (Europe/Paris) ▼

Scénario de mise à jour
Sélectionner un scénario de mise à jour dans la liste

Geospatial file download update scenario ▼





Connexion à une base de données distante

BdD Fichier sFTP URL Geoserver

Format *
PostGIS

Base de données *
cartogip

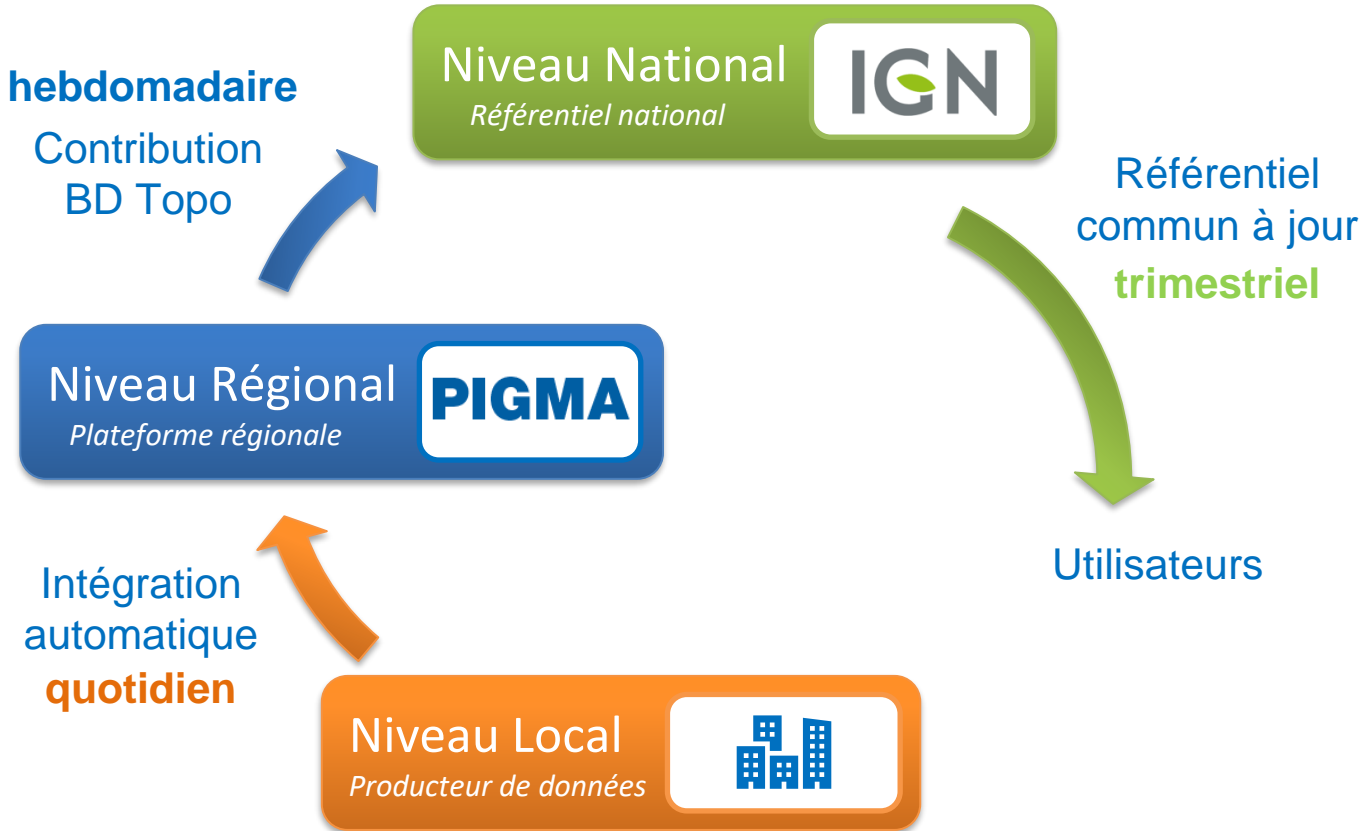
Table *
ia_vers_pigma.selection_zonage_zs_afficher_ia

Seules les 10 premières tables sont listées. Saisissez les premiers caractères du nom de la table recherchée pour mettre à jour les propositions

Nom *
ia_vers_pigma.selection_zonage_zs_afficher_ia

Description

**PIGMA**





hebdomadaire
Contribution
BD Topo

Niveau National
Référentiel national

IGN

Référentiel
commun à jour
trimestriel

Niveau Régional
Plateforme régionale

PIGMA

Utilisateurs

Niveau Local
Producteur de données





Absence de données
structurées

*Contribution ponctuelle à
l'Espace Collaboratif*

Production sur
base BD Topo

*Convergence SDIS/IGN
pour la navigabilité*

Donnée métier
structurée

Acteurs métier

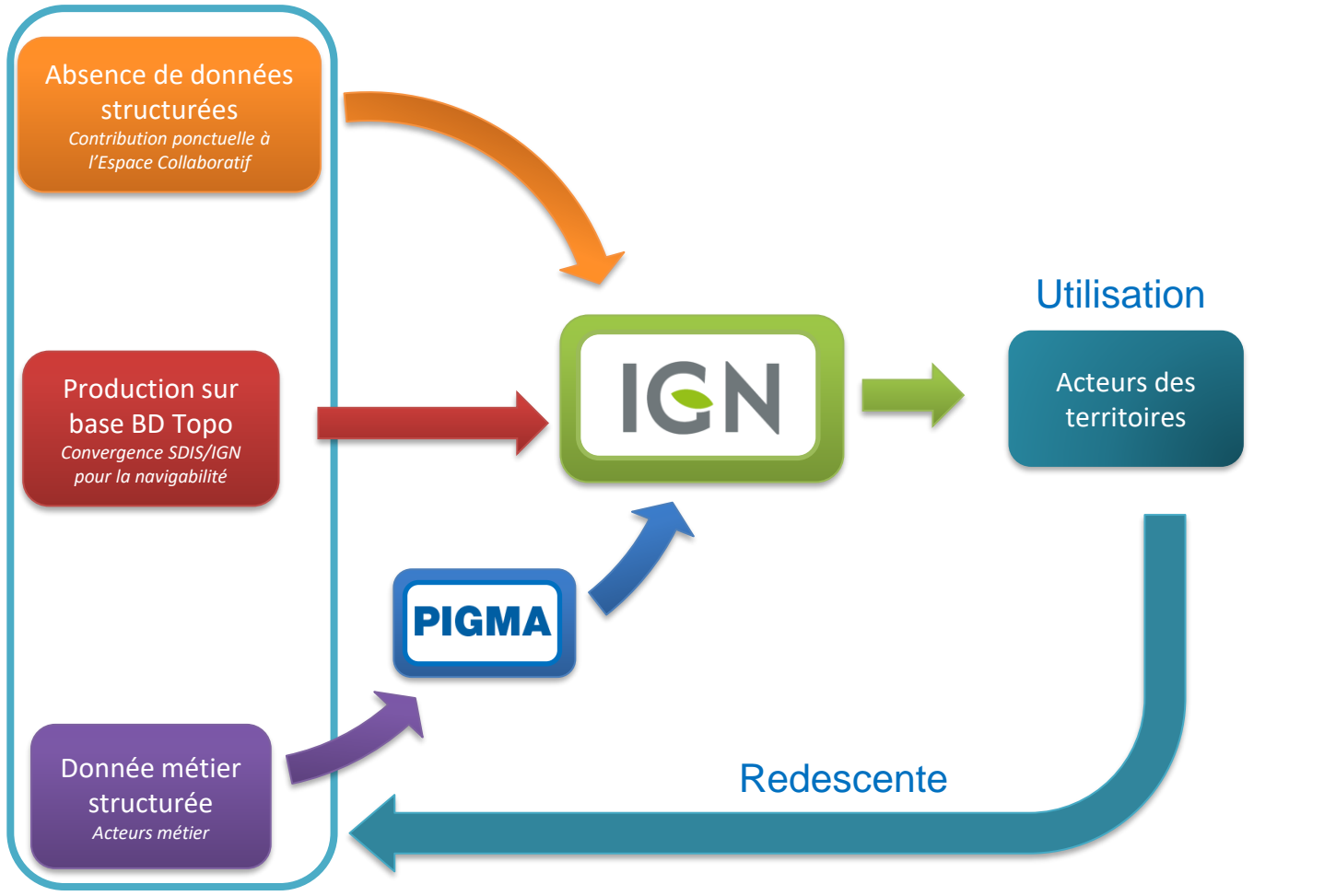
IGN

PIGMA

Utilisation

Acteurs des
territoires

Redescende





MERCI DE VOTRE ATTENTION



MERCI DE VOTRE ATTENTION