

## Groupe de travail « Documents d'urbanisme »

### Charte de fonctionnement

Version du 20 décembre 2012

*Proposition à débattre*

## Contexte


- Le Groupement d'Intérêt Public Aménagement du Territoire et Gestion des Risques (GIP ATGeRi) met en place des groupes de travail via la Plateforme de l'Information Géographique Mutualisée en Aquitaine (PIGMA) afin de fédérer des actions géomatiques dans diverses thématiques.

Actuellement cinq groupes de travail ciblés sur le littoral, l'occupation du sol, la thématique socio-économique, les réseaux de télécommunications et l'Opendata sont déjà créés.

Les missions générales du GIP ATGeRi sont les suivantes :

- le développement de tous moyens propres à répondre aux missions de prévention, de prévision, de protection des milieux dans le cadre du développement durable et de la gestion des risques, dans une logique de mutualisation des données et d'économie de moyens,
- la fourniture de données aux utilisateurs,
- la formation des personnels utilisateurs,
- l'étude et l'expérimentation de développements de produits (logiciels ou bases de données),
- le conseil-ingénierie pour des tiers dans le domaine de la mise en place et de l'exploitation de SIG,
- la publication de rapports et d'études.

**Un groupe de travail sur la thématique des Documents d'urbanisme est donc créé.**



## Objectifs

La spécificité du **Groupe de Travail sur les Documents d'urbanisme** est de **rassembler les acteurs intéressés par la thématique** au sein d'une **même plateforme d'échange et de mutualisation**. Il constitue un espace de **sensibilisation**, de **réflexion**, de **consultation** et de **proposition** afin d'encourager des évolutions, des changements individuels ou collectifs de comportement des acteurs publics et privés, de partager les compétences de chacun et de travailler dans un esprit de complémentarité.

Ce groupe de travail **devra contribuer au fonctionnement de l'observatoire régional des espaces naturels, agricoles, forestiers et urbains coprésidé par l'Etat et le Conseil régional d'Aquitaine** dont la constitution a été confiée au GIP ATGeRi et dont une des missions est la mise à disposition des documents d'urbanisme numérisés via une plateforme régionale.

Ainsi, les **objectifs du Groupe de Travail Documents d'urbanisme** sont les suivants :

**Faciliter et accompagner la diffusion des documents numérisés à travers le portail régional PIGMA :**

- **mettre en place un portail régional** afin de **porter à connaissance les documents d'urbanisme numérisés** existants et à venir pour favoriser l'information
- **échanger sur la portée de ces documents numérisés**

**Favoriser leur production et leur mise à jour :**


- **définir et animer une organisation** pour la **production et la mise à jour des documents d'urbanisme numérisés**
- **échanger et sensibiliser** les organismes, compétents **sur les bonnes pratiques afin de permettre l'interopérabilité de ces documents** (homogénéité, standards...)
- **identifier des problèmes prioritaires de développement local de la numérisation des documents d'urbanisme** et la réponse aux préoccupations et attentes exprimées

**Développer leurs usages :**

- **échanger** sur les **possibilités d'analyse et d'utilisation de ces documents numérisés**.

Enfin le groupe de travail vise à réduire le nombre de réunions ou de sollicitations portant sur les documents d'urbanisme numérisés en instaurant un lieu d'échange régional unique et partagé.

La liste de ces objectifs n'est pas exhaustive et peut évoluer en fonction des besoins des partenaires.



Les organismes participant au Groupe de Travail sur les Documents d'urbanisme approuvent préalablement le principe de mutualisation dans le cadre de PIGMA (hormis les organismes déjà signataires d'une convention avec le GIP ATGeRi). Dans ce sens, l'organisme participant, contribue au partage des connaissances en mettant à disposition au minimum ses métadonnées sur les données qu'il produit et qui sont en lien avec les documents d'urbanisme.

*Proposition à débattre*

## Fonctionnement

La co-animation du Groupe de Travail Documents d'urbanisme de PIGMA au coté du GIP ATGeRi est confiée à :

- Direction Régionale de l'Environnement, de l'Aménagement et du Logement d'Aquitaine (DREAL)
- Conseil Régional d'Aquitaine

Son rôle est de :


- proposer les sujets à traiter,
- réunir le Groupe de Travail documents d'urbanisme, environ 2 fois par an (le nombre de réunions sera établi en fonction du contexte et des sujets à traiter) ;
- établir des indicateurs de suivi des actions du Groupe de Travail et proposer un bilan annuel,
- recenser les acteurs susceptibles d'être intéressés par les actions du Groupe de Travail Documents d'urbanisme afin de les inviter à y participer ou de les informer de ses actions,
- informer les participants du projet PIGMA et des actions menées au niveau national et européen sur cette thématique.
- Le Groupe de Travail Documents d'urbanisme est co-présidé par le GIP ATGERI – PIGMA. et par la Direction Régionale de l'Environnement, de l'Aménagement et du Logement d'Aquitaine et le Conseil Régional d'Aquitaine.

PIGMA assure une cohérence d'actions et d'informations entre les différents Groupes de Travail.

## Composition

Les participants au groupe de travail sont l'ensemble des organismes producteurs ou utilisateurs de données sur les documents d'urbanisme ou des organismes susceptibles d'être intéressés par les données documents d'urbanisme ou par les thématiques traitées. Le nombre de participants reste donc évolutif en fonction des thèmes abordés.

Afin de permettre un bon suivi des sujets traités, les organismes participants proposeront au maximum deux interlocuteurs pour assister aux groupes de travail : un thématicien de l'urbanisme et un géomaticien. Ces deux personnes s'engagent à communiquer en interne à leur organisme d'origine les informations émanant du Groupe de Travail.



## Restitution

Une mailing-list permettra de communiquer sur la date, l'ordre du jour et le lieu de réunion du Groupe de Travail.

Les productions du Groupe de Travail seront accessibles en ligne sur le site de la plateforme PIGMA : [www.pigma.org](http://www.pigma.org)

Une infomail permettra de diffuser les actions du Groupe de Travail documents d'urbanisme auprès de ses partenaires.

*Proposition à débattre*