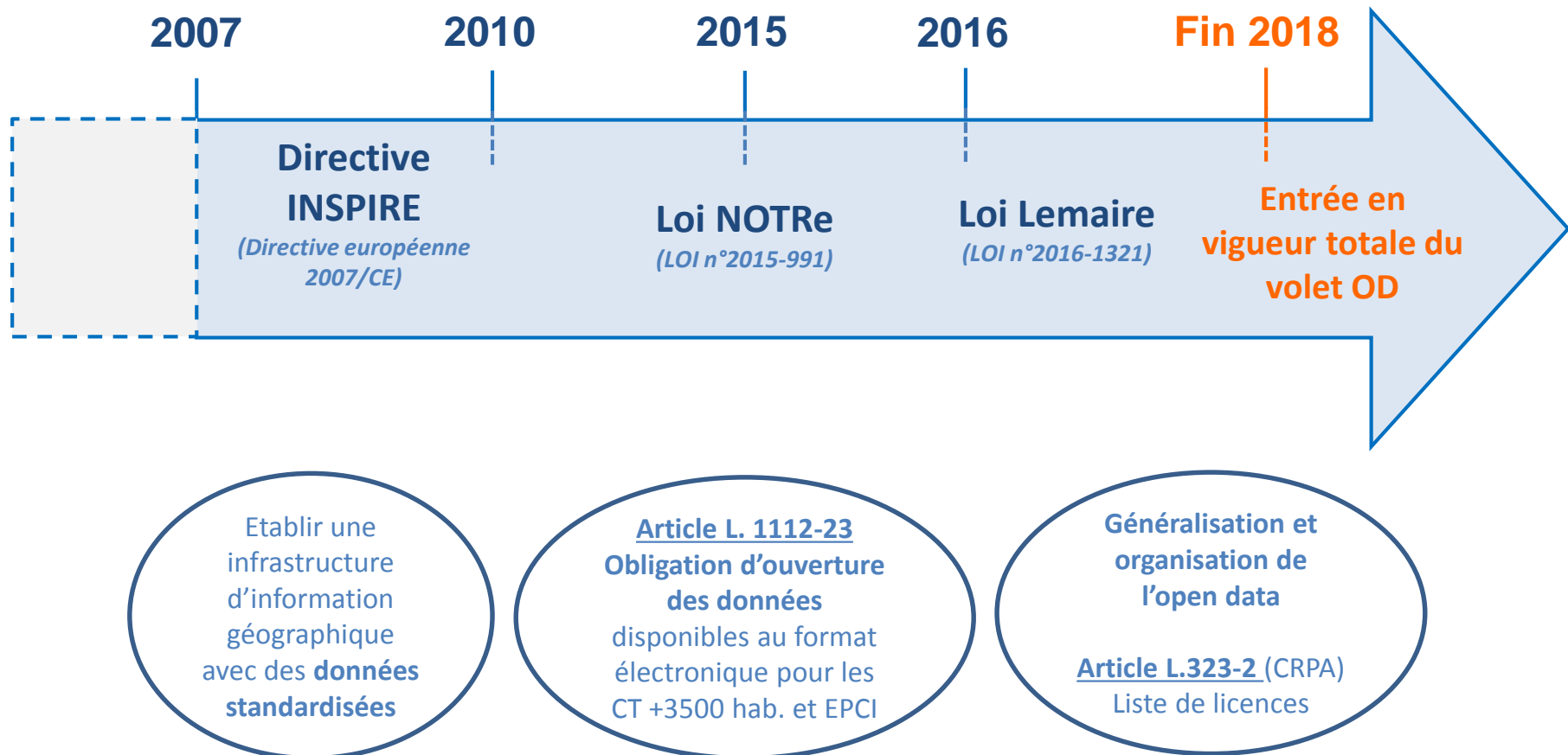




## LA DYNAMIQUE OPEN DATA






## L'OUVERTURE DES DONNEES PUBLIQUES

**Loi pour une République Numérique « Lemaire » (7 octobre 2016) : fixe des critères d'obligation d'ouverture**

- ✓ **Organismes exerçant une mission de service public** : l'Etat, les collectivités territoriales ainsi que les autres personnes de droit public ou les personnes de droit privé chargées d'une telle mission. » LOI n°2016-1321 du 7 octobre 2016 - art. 2)
- ✓ **Seuil de 50 agents / de salariés par administration** : « Le seuil prévu à l'article L. 312-1-1 est fixé à **50 agents ou salariés** exprimé en équivalents temps plein. (Article D312-1-1-1 du Code des Relations entre le public et l'administration créé par le Décret n°2016-1922 du 28 décembre 2016 - art. 1)
- ✓ **Exception des collectivités territoriales de moins de 3 500 habitants** : sous réserve de la confidentialité des documents et lorsque ces documents sont disponibles sous forme électronique, [...].  
Le présent article ne s'applique pas aux collectivités territoriales de moins de 3 500 habitants.  
(Article L312-1-1 du Code des Relations entre le public et l'administration)



## SERVICE PUBLIC DES DONNEES DE REFERENCE BASE NATIONALE

### 9 données de référence *(Art. R. 321-5, Décret n° 2017-331 du 14 mars 2017 relatif au service public de mise à disposition des données de référence)*

- **Répertoire des entreprises et de leurs établissements** (source : INSEE)
- **Répertoire National des Associations** (source : Ministère de l'Intérieur/ DLPAJ)
- **Cadastre PCI** (source : DGFP)
- **Registre Parcellaire Graphique** (source : ASP)
- **Référentiel à Grande Echelle** (source : IGN)
- **Base Adresse Nationale** (source : Etat, IGN, La Poste et OSM France)
- **Base de données de l'organisation administrative de l'Etat** (source : DILA)
- **Répertoire Opérationnel des Métiers et des Emplois** (source : Pôle Emploi)
- **Code Officiel Géographique** (source : INSEE)




# PROJET OPENDATA LOCALE (ODF) SOCLE COMMUN DES DONNEES LOCALES

## 7 jeux de données *(v1.0 – 31/08/17)*

- Catalogue des données
- Délibérations
- Subventions
- Marchés publics
- Prénoms
- Equipements publics
- Base adresse locale

⇒ Extension du socle à **10 données supplémentaires** : **version 1.1** (en cours)



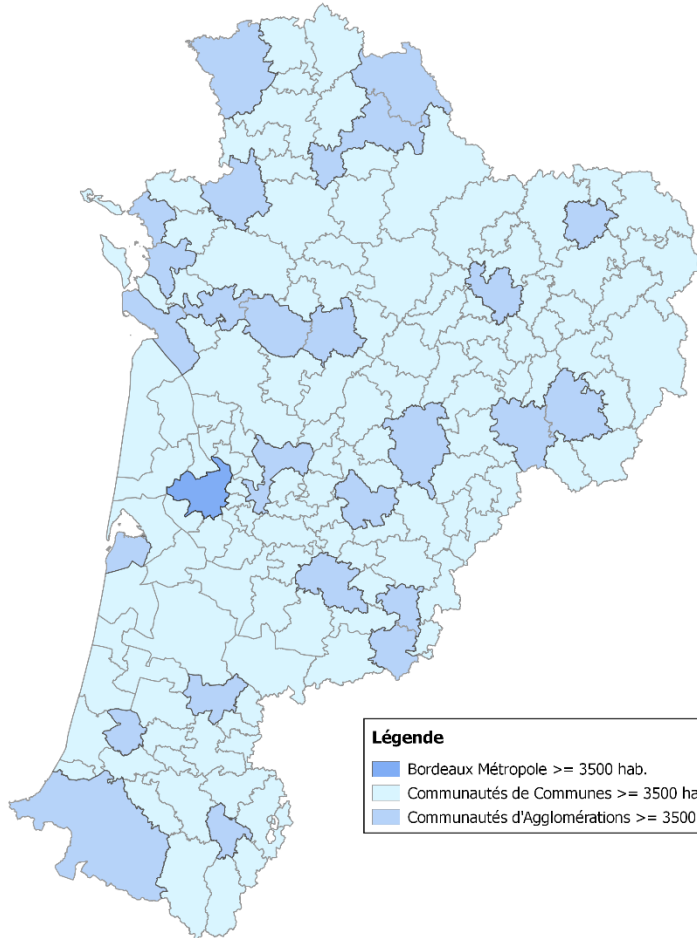
# ETAT DES LIEUX EN NOUVELLE AQUITAINE

1 Métropole

25 CA

121 Com com

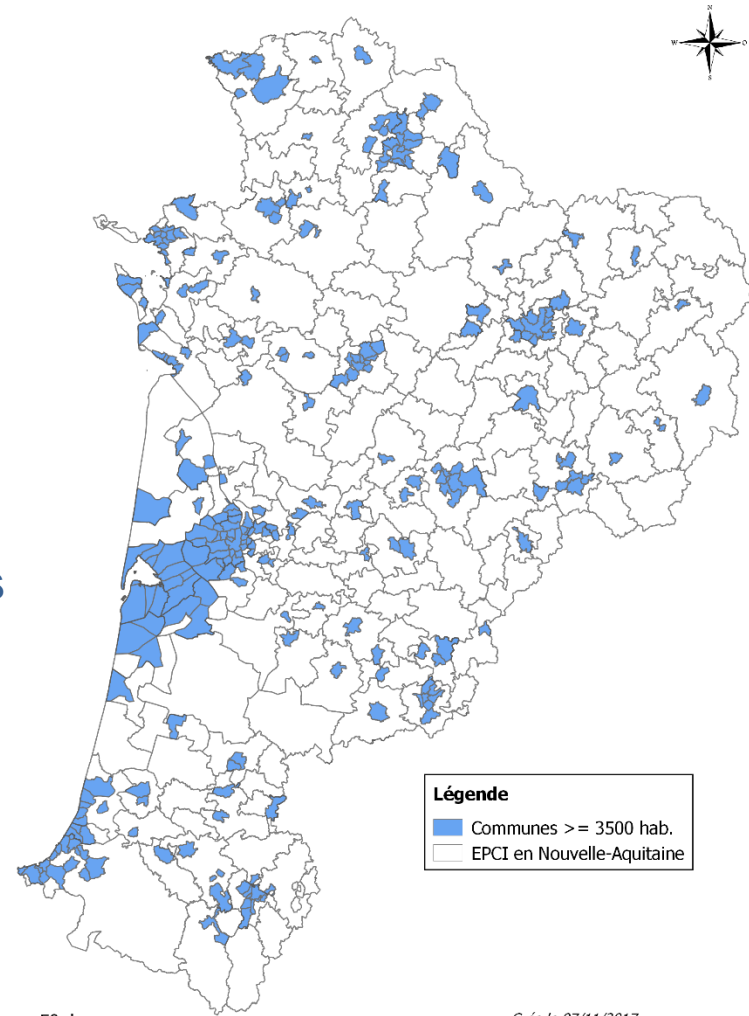
264 Communes



**Légende**

- Bordeaux Métropole  $\geq$  3500 hab.
- Communautés de Communes  $\geq$  3500 hab.
- Communautés d'Agglomérations  $\geq$  3500 hab.

Crée le 07/11/2017  
Source : ©IGN, ©INSEE



**Légende**

- Communes  $\geq$  3500 hab.
- EPCI en Nouvelle-Aquitaine

0 50 km

Crée le 07/11/2017  
Source : ©IGN, ©INSEE

