

PIGMA Plateforme d'Information Géographique Mutualisée en Aquitaine

GROUPEMENT D'INTERET PUBLIC
AMENAGEMENT DU TERRITOIRE ET GESTION DES RISQUES

GROUPE DE TRAVAIL PIGMA
DOCUMENTS D'URBANISME
Le 10 Juin 2013

Loïc WATIER
Animateur PIGMA
loic.watier@gipatgeri.fr

Aurélien PAQUIGNON
Responsable Foncier - Habitat
Conseil Régional
aurelie.paquignon@aquitaine.fr

Patrice DUBOIS
Adjoint chef de Mission Connaissance et Evaluation
Patrice.Dubois@developpement-durable.gouv.fr

www.pigma.org

PIGMA Plateforme d'Information Géographique Mutualisée en Aquitaine

ORDRE DU JOUR

- ❶ ACCUEIL, TOUR DE TABLE, OBJECTIFS DU GT
- ❷ Présentation du Géoportail Aquitain de l'Urbanisme et proposition de communication
- ❸ Organisation pour la gestion du patrimoine de documents d'urbanisme numérisés: la situation dans le département de la Gironde (DDTM33)
- ❹ Organisation de la session d'information / formation à destination des bureaux d'études et des techniciens des collectivités
- ❺ CONCLUSIONS

PIGMA Plateforme d'Information Géographique Mutualisée en Aquitaine

ACCUEIL, TOUR DE TABLE

PIGMA Plateforme d'Information Géographique Mutualisée en Aquitaine

OBJECTIFS DU GT DOCUMENTS D'URBANISME

- Faciliter et accompagner la diffusion des documents numérisés à travers le portail régional PIGMA
 - mettre en place un portail régional pour favoriser l'accès à l'information
 - échanger sur la portée de ces documents numérisés
- Favoriser leur production et leur mise à jour
 - définir et animer une organisation pour la production et la mise à jour des documents d'urbanisme numérisés
 - échanger et sensibiliser les organismes, compétents sur les bonnes pratiques (homogénéité, standards...)
 - identifier des problèmes prioritaires de développement local de la numérisation des documents d'urbanisme et la réponse aux préoccupations et attentes exprimées

PIGMA Plateforme d'Information Géographique Mutualisée en Aquitaine




OBJECTIFS DU GT DOCUMENTS D'URBANISME

- Développer leurs usages
- échanger sur les possibilités d'analyse et d'utilisation de ces documents numérisés




PIGMA Plateforme d'Information Géographique Mutualisée en Aquitaine



RELEVÉ DE DECISIONS (1ère REUNION)

- Le groupe de travail PIGMA reconnaît la pertinence de la mise à disposition des documents d'urbanisme sur la plate-forme PIGMA.
- Le groupe de travail PIGMA s'accorde sur un consensus technique en matière de dématérialisation des documents d'urbanisme : le cahier des charges national (CNIG/CERTU) répond à la grande majorité des besoins des documents d'urbanisme aquitains.
- Au sujet de la portée des documents numériques la communauté PIGMA considère que le document d'urbanisme produit nativement au format SIG est un document de qualité qui diminue le risque de contentieux.




PIGMA Plateforme d'Information Géographique Mutualisée en Aquitaine



RELEVÉ DE DECISIONS (1ère REUNION)

- Besoin de mettre en place un outil de suivi du cycle de vie des documents numériques à partager entre les acteurs. Evite les confusions et permet de s'assurer de travailler avec le dernier document produit.
- Le groupe de travail s'accorde sur la mise en œuvre d'actions de persuasion à destination des maîtres d'ouvrage et des bureaux d'études. Dans un premier temps une réunion à destination des bureaux d'études va être organisée au sein du Groupe de travail.
- Concernant le double objectif de complétude des dématérialisations et de mise à jour des documents existants, les acteurs départementaux élaborent d'ici la prochaine réunion différents scénarios qu'il serait possible de mettre en place au sein de chaque département



PIGMA Plateforme d'Information Géographique Mutualisée en Aquitaine



Présentation du géoportail Aquitain de l'Urbanisme



PIGMA Plateforme d'Information Géographique Mutualisée en Aquitaine



Communication autour du géoportail Aquitain de l'Urbanisme



PIGMA Plateforme d'Information Géographique Mutualisée en Aquitaine



DISCUSSIONS



PIGMA Plateforme d'Information Géographique Mutualisée en Aquitaine



Portail Régional de l'urbanisme / Communication

- Mise en place d'un **comité d'exécution** pour préparer et valider les éléments de communication.
- **Échéancier** :
 - > documents finalisés pour **septembre 2013**



PIGMA Plateforme d'Information Géographique Mutualisée en Aquitaine



Organisation pour la gestion du patrimoine de documents d'urbanisme numérisés : la situation dans le département de la Gironde (DDTM33)



PIGMA Plateforme d'Information Géographique Mutualisée en Aquitaine



Organisation de la session d'information / formation à destination des bureaux d'études et des techniciens des collectivités du 10 septembre 2013



PIGMA Plateforme d'Information Géographique Mutualisée en Aquitaine



ORDRE DU JOUR / INTERVENANTS

- **Contexte national :**
 - > géoportail de l'urbanisme
 - > cahier des charges CNIG
- **Contexte régional :**
 - > groupe de travail PIGMA
 - > géoportail aquitain de l'urbanisme
- **Présentation du cahier des charges et de sa déclinaison opérationnelle**
- **Illustration par des exemples locaux de l'intérêt et de la mise en œuvre de la démarche**

PROJET



PIGMA Plateforme d'Information Géographique Mutualisée en Aquitaine



CIBLES

- **BUREAUX D'ETUDES – URBANISTES – GEOMETRES**
- **TECHNICIENS DES COLLECTIVITES**

[Proposition de liste d'invités](#)



PIGMA Plateforme d'Information Géographique Mutualisée en Aquitaine



PREPARATION DE LA SESSION

- Mise en place d'un **groupe de travail restreint** pour **préparer et valider les éléments d'invitation et le contenu** de la session.
- **Échéance :**
 - > **invitations et documents** prêts pour **août 2013**



PIGMA Plateforme d'Information Géographique
Mutualisée en Aquitaine



CONCLUSIONS



3

PIGMA Plateforme d'Information Géographique
Mutualisée en Aquitaine



MERCI DE VOTRE ATTENTION

www.pigma.org

pigma@gipatgeri.fr



3