

PIGMA

Plateforme d'Information Géographique
Mutualisée en Aquitaine



Les données d'urbanisme au service du développement urbain

a'urbanisme

Une petite entreprise de matière grise

au service des territoires bordelais,
girondins, aquitains...

Statut associatif et partenarial (CA, programme partenarial de travail)

Compétences transversales (au-delà de l'« urbanisme »)

Interventions sans frontières (au-delà de la « métropole »)

Aides à la décision politique

Membre du réseau de la Fnau

PIGMA Plateforme d'Information Géographique
Mutualisée en Aquitaine



Relier...
les territoires, les institutions,
les métiers,
les échelles, les temporalités,
les thématiques



Une structure d'ingénierie à vocation partenariale



Partenariat dans la gouvernance

Partenariat dans le programme de travail

Partenariat dans la réalisation des études



Contexte de l'étude



Dans le cadre du suivi du PLU 3.1 de Bordeaux Métropole, l'a-urba a travaillé à la création d'une base de données "Etat 0" sur le suivi des linéaires commerciaux.

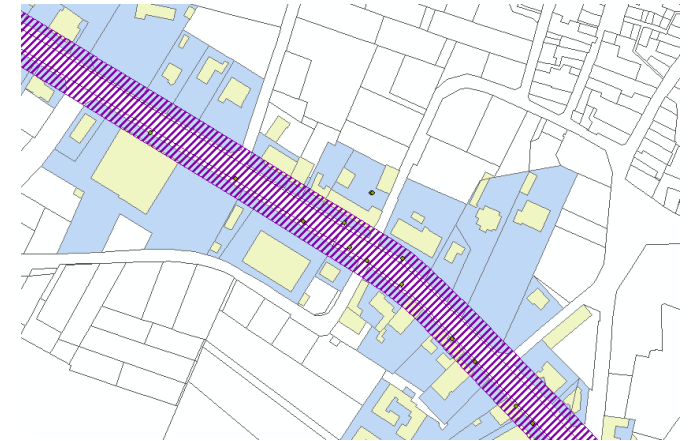
Afin de mener à bien cette mission, une chaîne de production complexe a été utilisée afin de structurer et recueillir les données, collecter et diffuser cette information

Préparation et structuration des données pour l'enquête terrain



But: créer une couche de ponctuel correspondant à des séquences commerciales que l'enquêteur pour renseigner et/ou compléter

- Création des ponctuels à partir d'un fichier Excel de la CCI
- Rattachement de la donnée créée au bâti des Linéaires commerciaux
- Complément des données non renseignés par le fichier de la CCI
- Configuration de la donnée pour l'enquête



Propriétés de la base de données

Général Domaines

Nom du domaine	Description
act_annexe	Activité annexe
act_principale	Activité principale / catégorie du commerce
destination	Destination du commerce
niveau_concentration	Niveau de concentration des commerces
situation	Situation du commerce
statut_commerce	Statut du commerce
surface_commerce	Surface du commerce
Terrasse_atalana	Terrasse et Flatana

Propriétés du domaine

Type de champ: Texte
Type de domaine: Valeurs précodées
Règle de division: Valeur par défaut
Règle de combinaison: Valeur par défaut

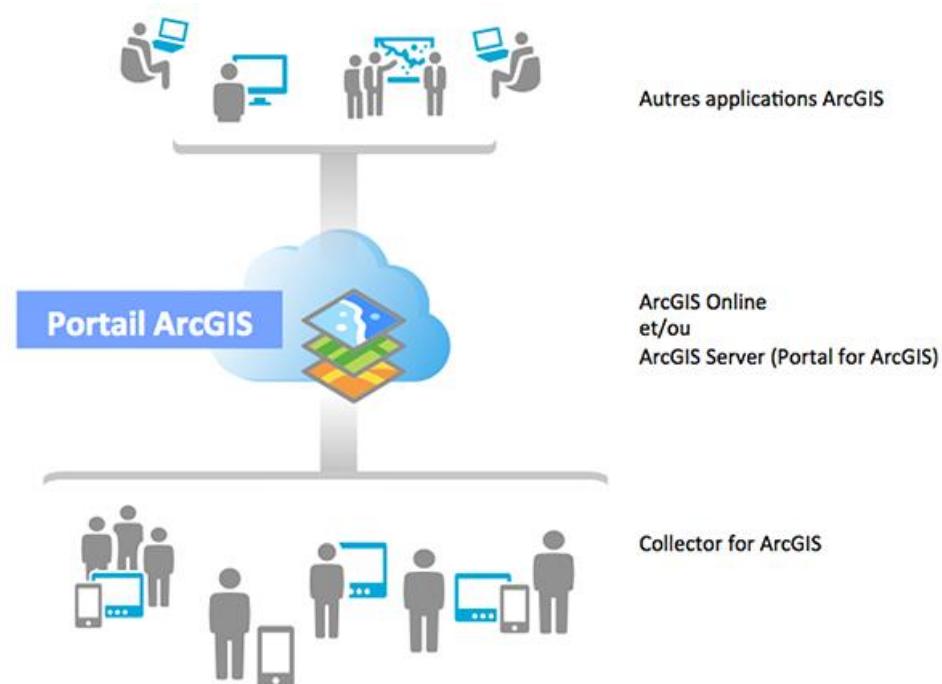
Valeurs précodées :

Code	Description
REST	Petite restauration
PRES	Équipement de la personne
AUTRE	Autre activité

OK Annuler Appliquer

Enquête terrain

- Collector for ArcGIS une extension de notre SIG hors les murs
- Une préparation minutieuse des données à enquêter
- L'enquête terrain -> un enrichissement de la données SIG initiale

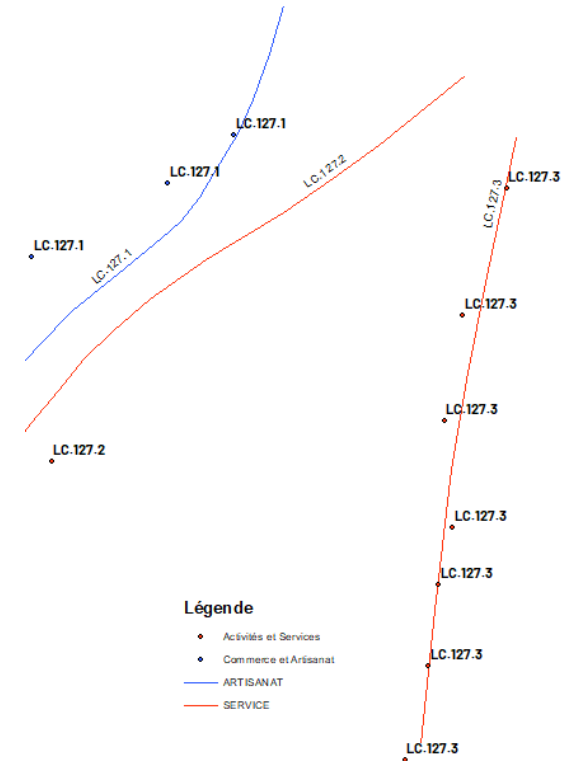


Intégration et validation des données au projet SIG



Une fois l'enquête terminée il a fallu nettoyer et compléter la base notamment avec des échanges avec Bordeaux Métropole.

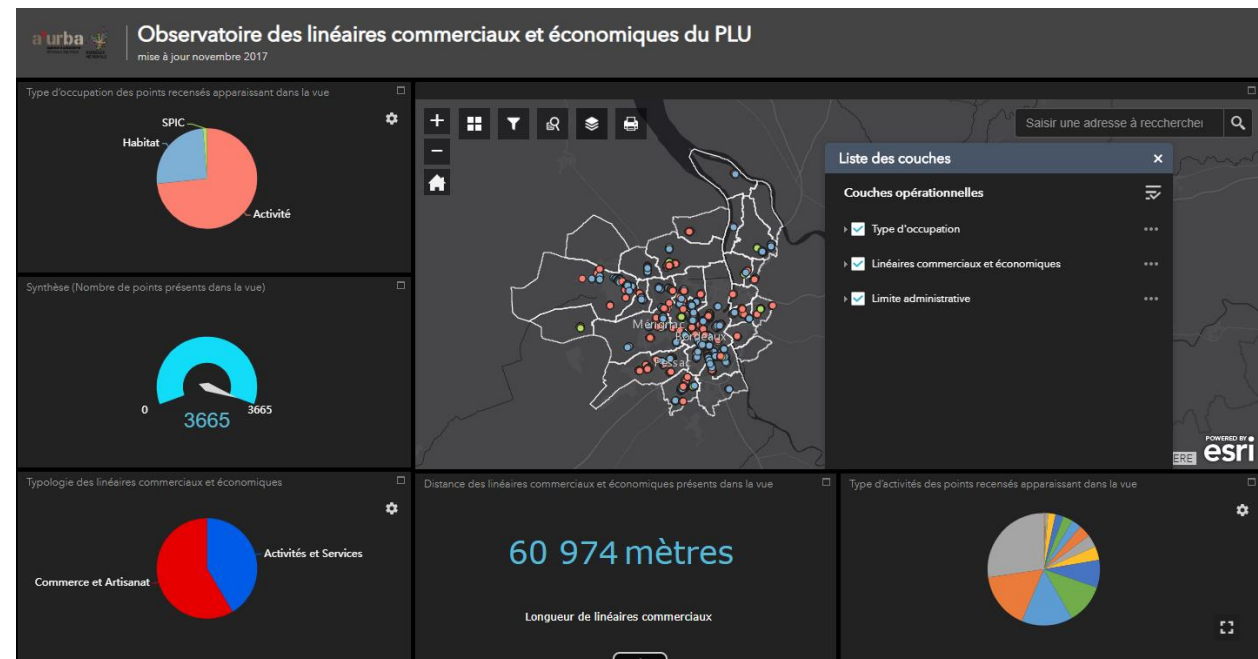
- Renseignement des codes NAF
- Renseignement des informations les linéaires commerciaux
- Échange et validation des données avec le service Économique de Bordeaux Métropole
- Commande initiale atteinte avec la livraison de la base de données SIG (géodatabase fichier)



Valorisation de l'étude – mise en place de l'application de diffusion des données au service du développement urbain



- Hébergement de l'application sur le Portail cartographique de l'a-urba (<https://carto.aurba.org/arcgis/home/index.html>)
- Démonstration de l'application





Merci de votre attention