

Webinaire

Millésime 2020 du Référentiel Régional d'Occupation du Sol de la Nouvelle-Aquitaine (OCS)

Département de la Gironde (33)

Webinaire – 11/03/2021

www.pigma.org

www.observatoire-nafu.fr

Morgane Couffeau

Morgane.couffeau@nouvelle-aquitaine.fr

Martin Blazek

martin.blazek@gipatgeri.fr

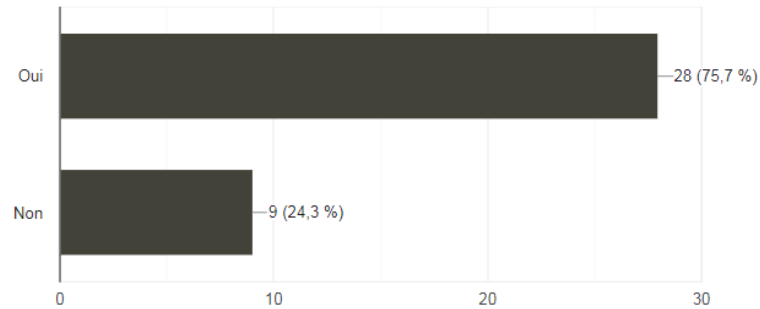
Lorenzo Barrail

lorenzo.barrail@gipatgeri.fr

Retour sur le questionnaire

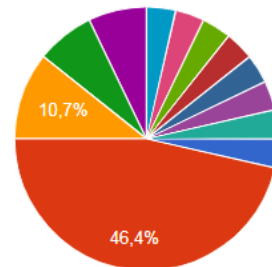
Utilisez-vous les données qui permettent de suivre une occupation du sol ?

37 réponses



Quel(s) référentiel(s) ?

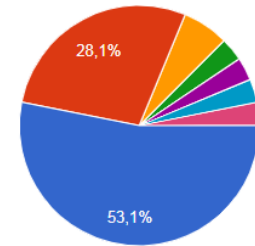
28 réponses



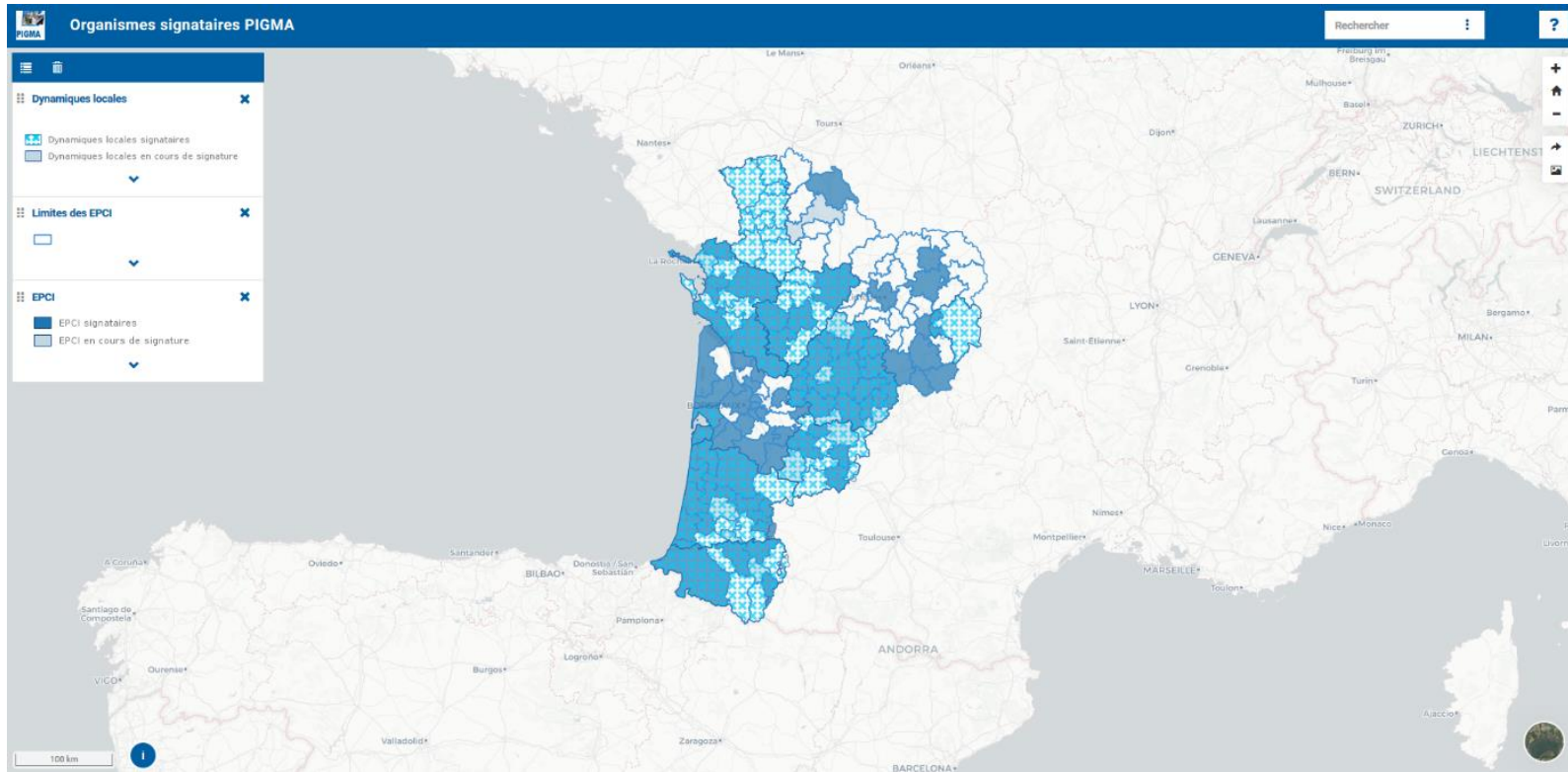
- OCS local
- OCS régional
- CORINE Land Cover
- Standard IGN
- OCS PIGMA 2015 + degats tempetes
- GMES Urban Atlas
- images de télédétection
- PLU, cadastre, gisement foncier local...
- variable selon type d'études
- GMES_Urban_Atlas
- OCS historique littoral
- les fichiers fnciers

Qui utilise cette OCS dans vos services ?

32 réponses



- Thématiciens (urbanisme, environnement, aménagement, écono...)
- Spécialistes SIG
- 1 officier au CODIS lorsqu'un niveau de sévérité météo FDF est atteint.
- data-manger/référente foncière/ géographe/géomaticienne
- Enseignant-chercheur
- Statisticiens producteurs de la SAA
- variable selon type d'études



802 PARTENAIRES

3 261 CONTACTS



1 400 données



1 885 Utilisateurs
760 Organismes



10 815 Métadonnées
(Publiques, privées)
8 804 Publiées
7 000 créées dans le
catalogue



994 Règles
d'accès aux
données



- Introduction – *Région Nouvelle-Aquitaine*
- Usage régional de l'OCS avec l'Observatoire NAFU – *GIP ATGeRi*
- Présentation technique du référentiel et de la mise à jour 2020 –
GIP ATGeRi
- Vérification des données d'OCS 2020 par les acteurs locaux et et
les moyens techniques mobilisables – *GIP ATGeRi*