

Webinaire

Millésime 2020 du Référentiel Régional d'Occupation du Sol de la Nouvelle-Aquitaine (OCS)

Département de la Dordogne (24)

Webinaire – 29/04/2021

www.pigma.org

www.observatoire-nafu.fr

Morgane Couffeau

Morgane.couffeau@nouvelle-aquitaine.fr

Martin Blazek

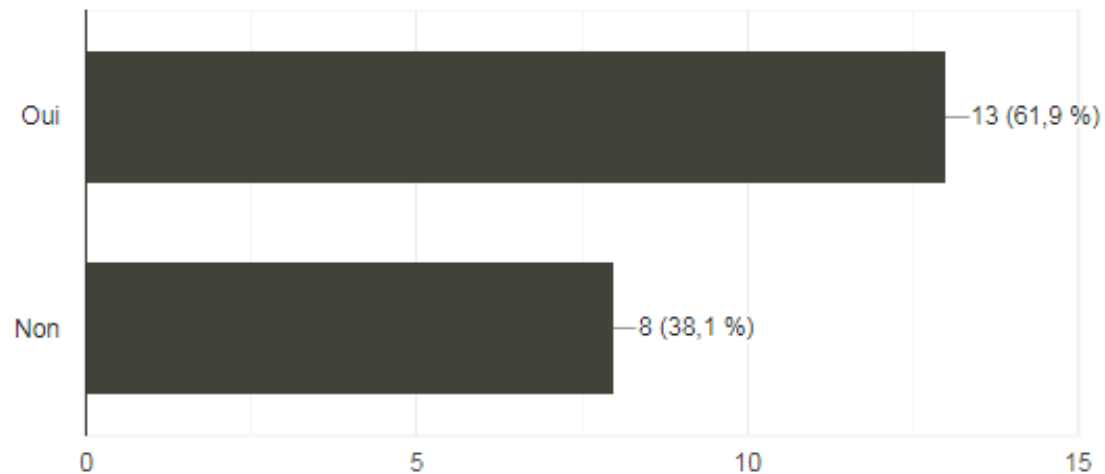
martin.blazek@gipatgeri.fr

Lorenzo Barrail

lorenzo.barrail@gipatgeri.fr

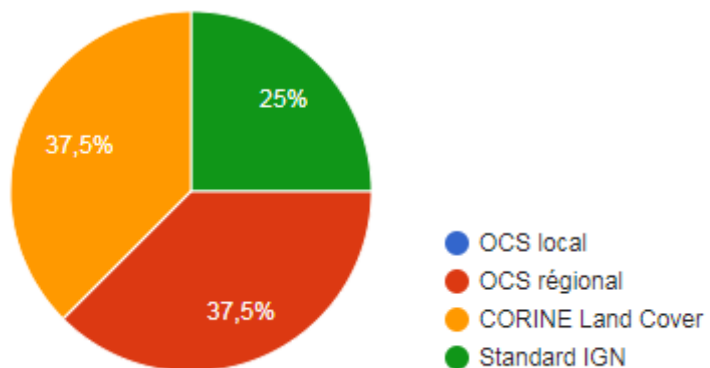
Utilisez-vous les données qui permettent de suivre une occupation du sol ?

21 réponses



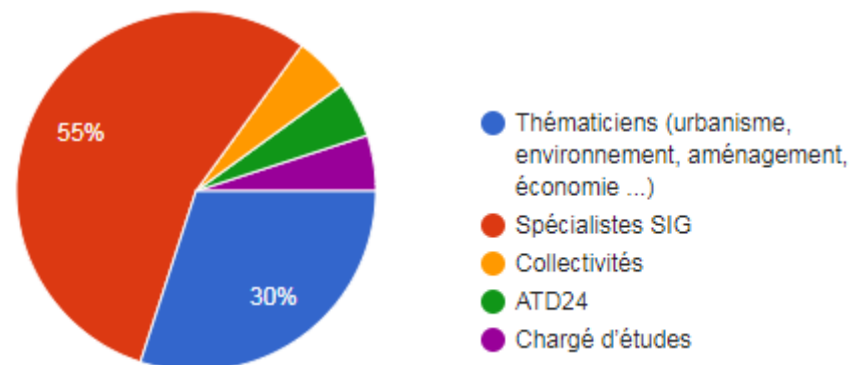
Quel(s) référentiel(s) ?

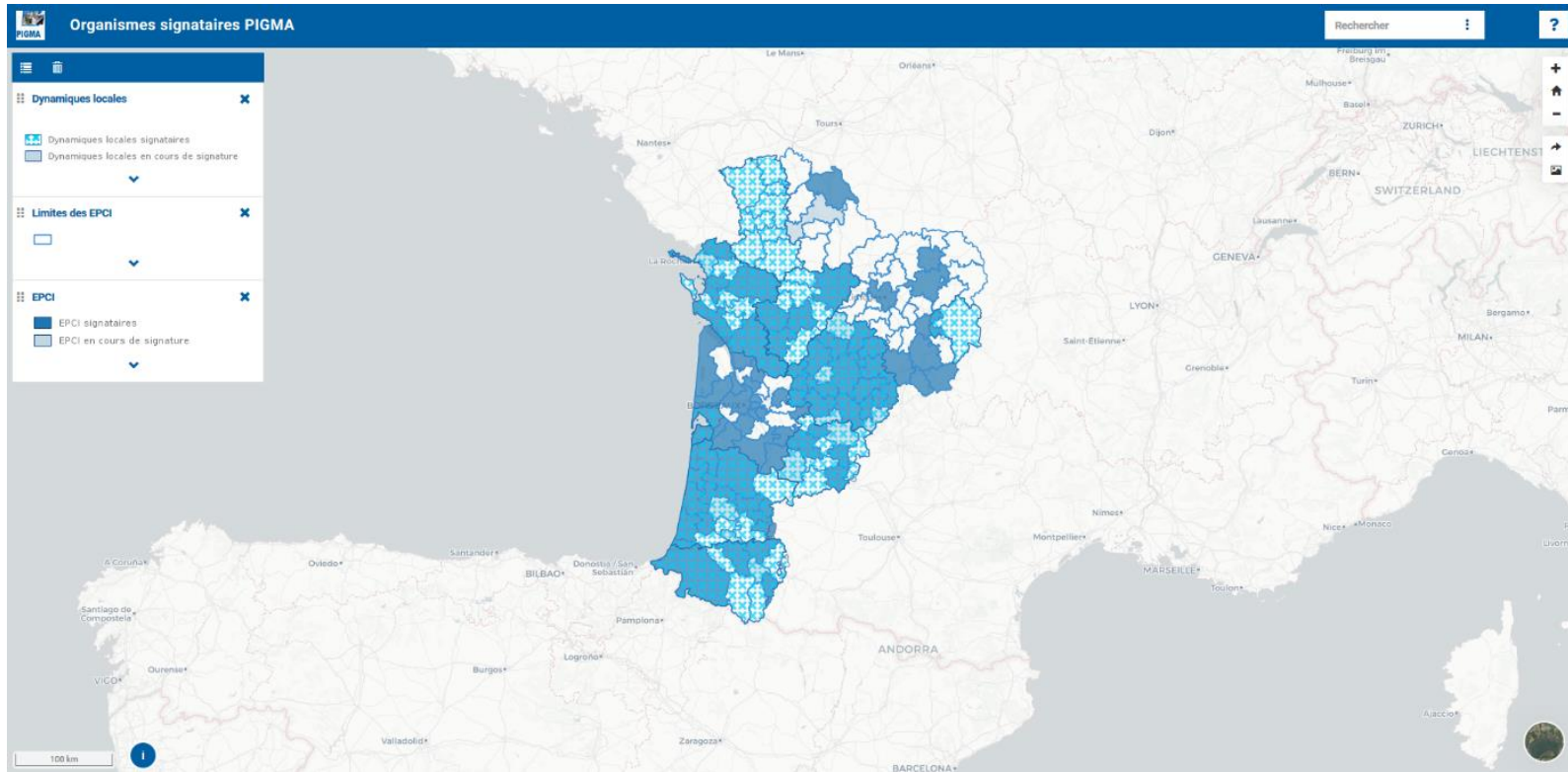
16 réponses



Qui utilise cette OCS dans vos services ?

20 réponses





802 PARTENAIRES

3 261 CONTACTS



1 400 données



1 885 Utilisateurs
760 Organismes



10 815 Métadonnées
(Publiques, privées)
8 804 Publiées
7 000 créées dans le
catalogue



994 Règles
d'accès aux
données



- Introduction – *Région Nouvelle-Aquitaine*
- Usage régional de l'OCS avec l'Observatoire NAFU – *GIP ATGeRi*
- Présentation technique du référentiel et de la mise à jour 2020 –
GIP ATGeRi
- Vérification des données d'OCS 2020 par les acteurs locaux et et
les moyens techniques mobilisables – *GIP ATGeRi*