

Webinaire

Millésime 2020 du Référentiel Régional d'Occupation du Sol de la Nouvelle-Aquitaine (OCS)

Département de la Charente-Maritime

Webinaire – 11/05/2021
www.pigma.org
www.observatoire-nafu.fr

Morgane Couffeau

Morgane.couffeau@nouvelle-aquitaine.fr

Martin Blazek

martin.blazek@gipatgeri.fr

Lorenzo Barrail

lorenzo.barrail@gipatgeri.fr

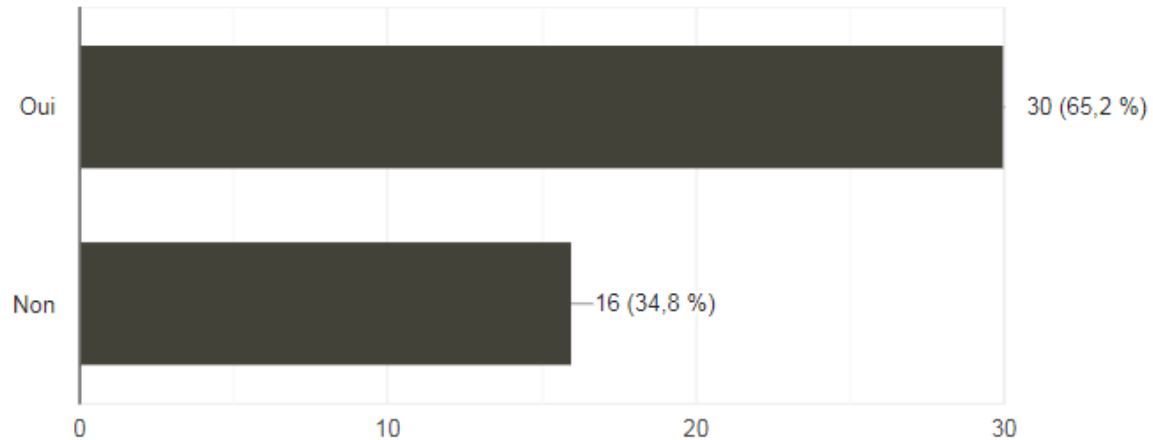
Hélène Leufroy (Géo 17)

h.leufroy@soluris.fr

Retour sur le questionnaire

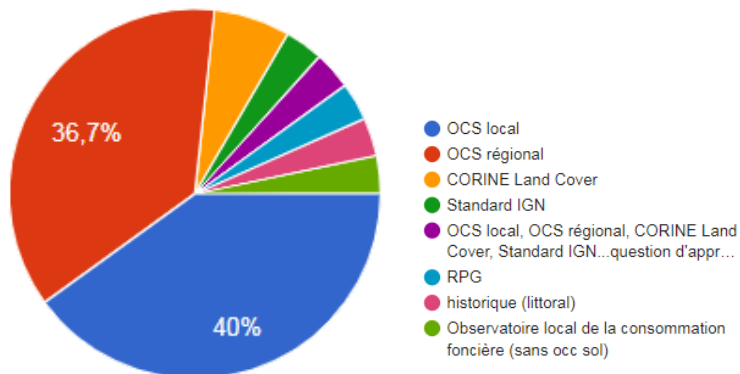
Utilisez-vous les données qui permettent de suivre une occupation du sol ?

46 réponses



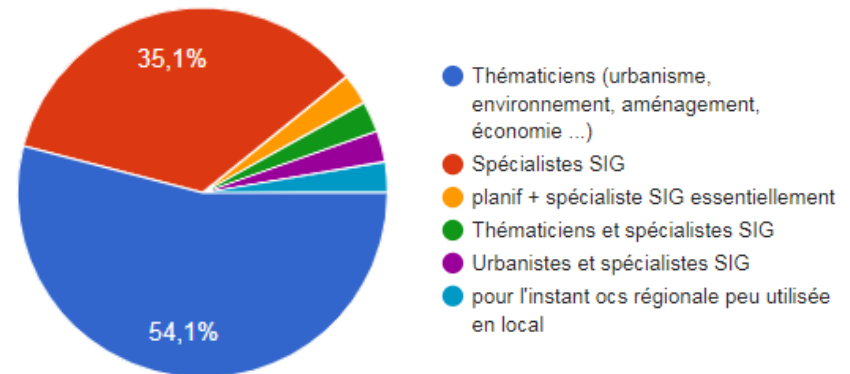
Quel(s) référentiel(s) ?

30 réponses

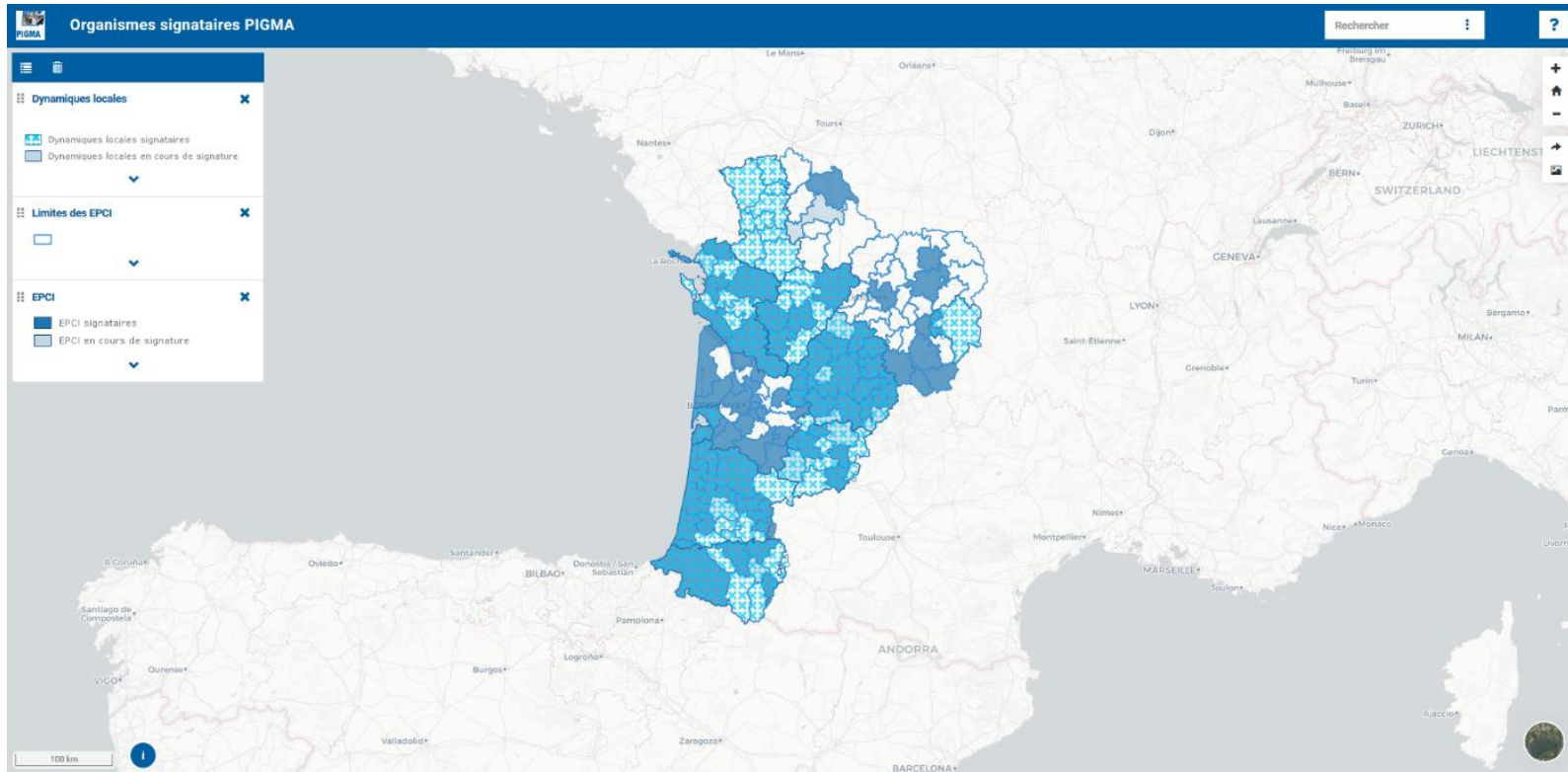


Qui utilise cette OCS dans vos services ?

37 réponses



LE RESEAU PIGMA



802 PARTENAIRES

3 261 CONTACTS



1 400 données



1 885 Utilisateurs
760 Organismes



10 815 Métadonnées
(Publiques, privées)
8 804 Publiées
7 000 créées dans le
catalogue



994 Règles
d'accès aux
données



- Introduction – *Région Nouvelle-Aquitaine*
- Usage régional de l'OCS avec l'Observatoire NAFU – *GIP ATGeRi*
- Présentation technique du référentiel et de la mise à jour 2020 –
GIP ATGeRi, CLS
- Vérification des données d'OCS 2020 par les acteurs locaux et et
les moyens techniques mobilisables – *GIP ATGeRi, Géo 17*