

# Webinaire

## Millésime 2020 du Référentiel Régional d'Occupation du Sol de la Nouvelle-Aquitaine (OCS)

Départements de la Creuse et de la Haute-Vienne (23/87)

Webinaire – 14/09/2021

[www.pigma.org](http://www.pigma.org)

[www.observatoire-nafu.fr](http://www.observatoire-nafu.fr)

Morgane Coïc

[morgane.coic@nouvelle-aquitaine.fr](mailto:morgane.coic@nouvelle-aquitaine.fr)

Martin Blazek

[martin.blazek@gipatgeri.fr](mailto:martin.blazek@gipatgeri.fr)

Lorenzo Barrail

[lorenzo.barrail@gipatgeri.fr](mailto:lorenzo.barrail@gipatgeri.fr)

Utilisez-vous les données qui permettent de suivre une occupation du sol ?

25 réponses



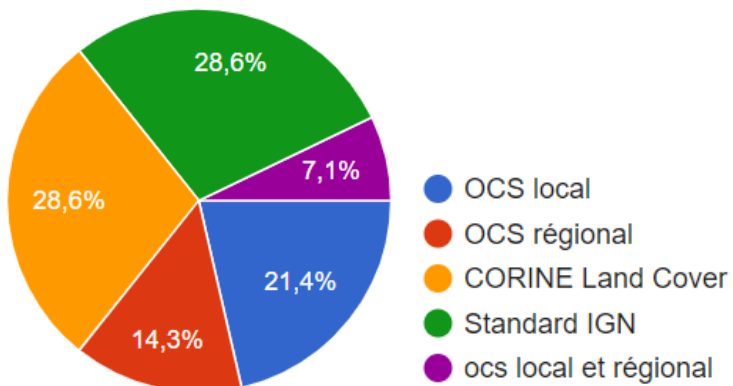
Qui utilise cette OCS dans vos services ?

18 réponses



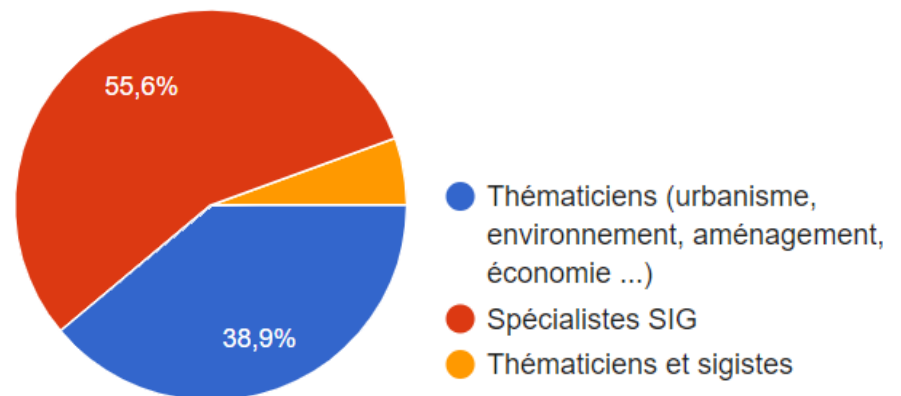
Quel(s) référentiel(s) ?

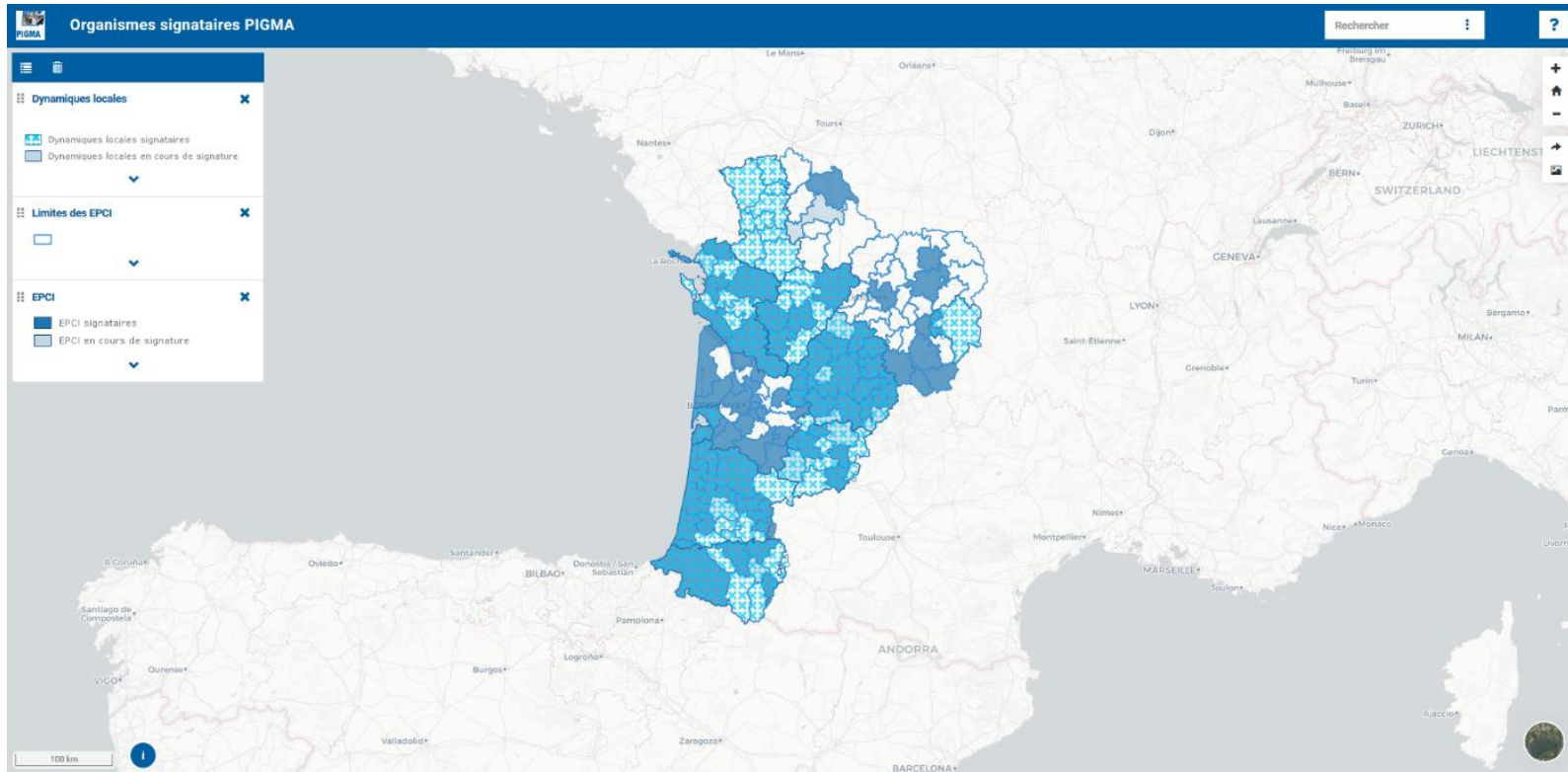
14 réponses



Qui utilise cette OCS dans vos services ?

12 réponses





**802** PARTENAIRES

**3 261** CONTACTS



**1 400 données**



**1 885 Utilisateurs**  
**760 Organismes**



**10 815 Métadonnées**  
**(Publiques, privées)**  
**8 804 Publiées**  
**7 000 créées dans le**  
**catalogue**



**994 Règles**  
**d'accès aux**  
**données**



- Introduction – *Région Nouvelle-Aquitaine*
- Usage régional de l'OCS avec l'Observatoire NAFU – *GIP ATGeRi*
- Présentation technique du référentiel et de la mise à jour 2020 –  
*GIP ATGeRi*
- Vérification des données d'OCS 2020 par les acteurs locaux et et  
les moyens techniques mobilisables – *GIP ATGeRi*