



GROUPE DE TRAVAIL DONNEES SATELLITAIRES ET LEURS USAGES Réunion n°1

24/11/2022

www.pigma.com

Anne SAGOT-DUVAUROUX
Responsable de Pôle PIGMA
anne.sagot-duvauroux@gipatgeri.fr

Sébastien DIAS
Administrateur plateforme
sebastien.dias@gipatgeri.fr

Martin BLAZEK
Administrateur/animateur technique
martin.blazek@gipatgeri.fr



1. Introduction (PIGMA, Région Nouvelle-Aquitaine)

- *Intervention du CNES sur les données satellitaires*

1. Témoignages sur des cas d'usage

- *Utilisation de données satellitaires au sein du GIP ATGeRi-incendies de forêts (GIP ATGeRi)*
- *L'usage des données satellitaires dans une EPCI (CA Pays Basque)*
- *Présentation du projet européen Protect (Aerospacevalley)*
- *Présentation actions Région NVA sur données satellitaires*

3. Discussion sur les attentes et les besoins des participants



***Intervention du CNES sur les données satellitaires
par Aurélie SAND (CNES)***



Contexte

PIGMA s'est engagé dans son programme de mener des actions pour répondre aux objectifs suivants :

- porter à connaissance et référencer les données satellitaires et leurs usages concrets auprès des acteurs territoriaux
- faciliter l'utilisation des données satellitaires auprès des acteurs territoriaux
- faire le lien entre les dispositifs existants et les acteurs publics néo-aquitain (référencement, diffusion des données)
- donner aux partenaires la possibilité d'être informés sur les usages concrets en liaison avec leurs besoins.



2. Témoignages sur des cas d'usage

- *Utilisation de données satellitaires au sein du GIP ATGeRi-incendies de forêts (GIP ATGeRi)*
- *L'usage des données satellitaires dans une EPCI (CA Pays Basque)*
- *Présentation du projet européen Protect (Aerospacevalley)*
- *Présentation actions Région NVA sur données satellitaires*



*Utilisation de données satellitaires au sein
du GIP ATGeRi-incendies de forêts (GIP ATGeRi)*



*L'usage des données satellitaires dans une EPCI
par Damien GALARRAGA (CA Pays Basque)*



*Présentation du projet européen Protect
par Alice GUIBERT (Aerospacevalley)*



Présentation Actions Région NVA sur les données satellitaires (Pierre Morette)

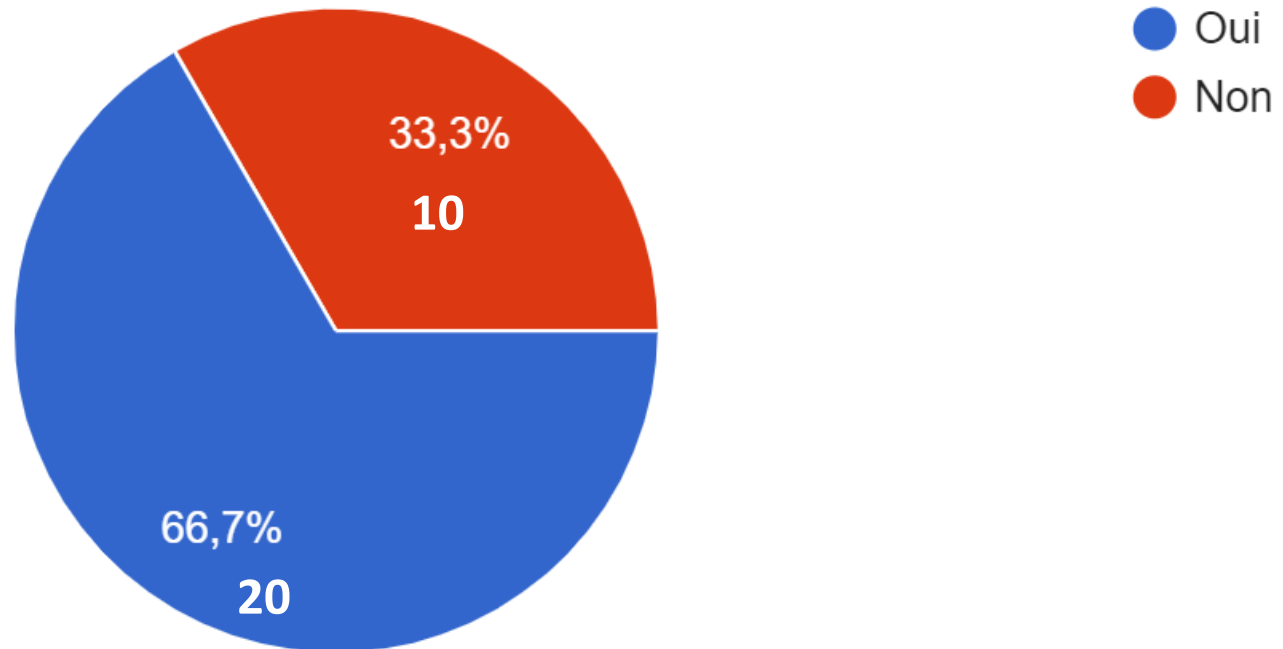
2. Témoignages sur des cas d'usage



Retour sur l'enquête auprès des participants du GT sur l'usage des données satellitaires (PIGMA)

1) Utilisez vous des données satellitaires ?

30 réponses



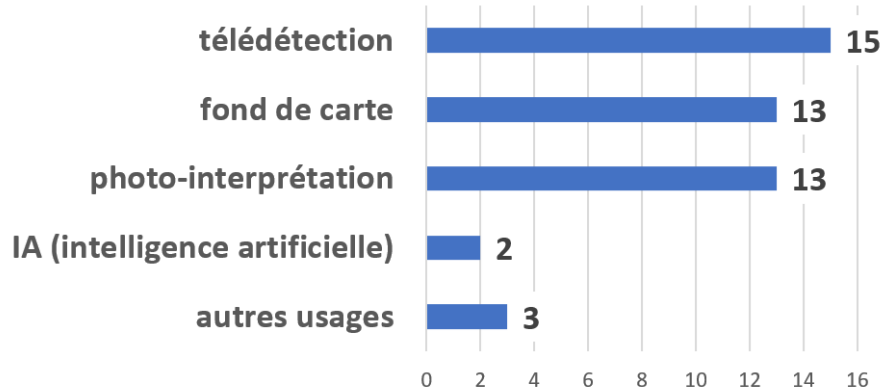
2. Témoignages sur des cas d'usage



Retour sur l'enquête auprès des participants du GT sur l'usage des données satellitaires (PIGMA)

2) Oui. Pour quel(s) usage(s) ?

21 réponses

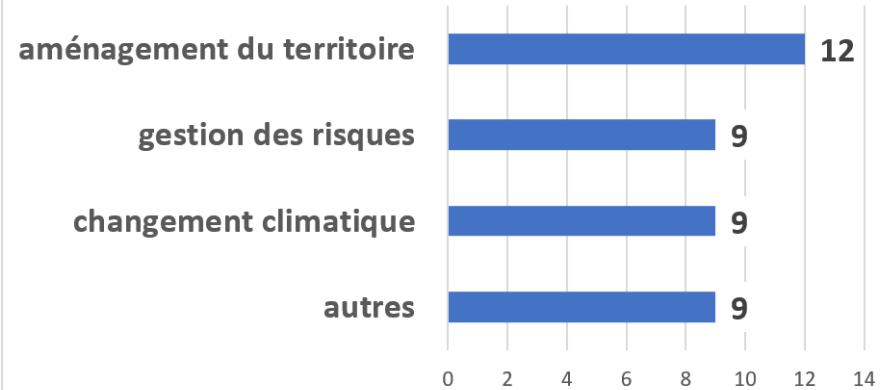


Autres usages :

- suivi de la santé des forêts (2)
- constitution de MNT pour études amonts (1)

2) Oui. Dans quel(s) domaine(s) ?

21 réponses



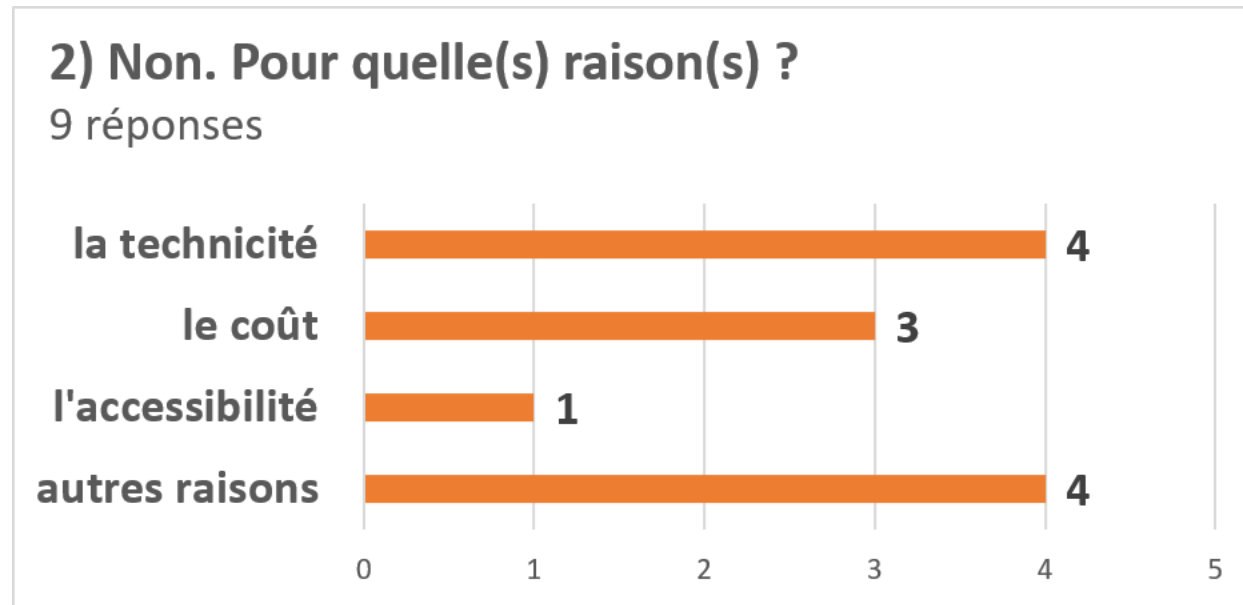
Autres :

- forêt (gestion, détection coupe rase, problèmes phytosanitaires, estimation dégâts)(4)
- Agriculture (1)
- environnement(1)
- hydrologie (ressource en eau, qualité) (2)
- pollution de l'air (1)

2. Témoignages sur des cas d'usage



Retour sur l'enquête auprès des participants du GT sur l'usage des données satellitaires (PIGMA)



Autres raisons :

- *méconnaissances des potentiels, pas d'historique d'utilisation*
- *pas d'utilité pour le moment*



3. Discussion sur les attentes et les besoins des participants



Propositions d'actions PIGMA

- Meilleur porté à connaissance des services/données existants
- Mise en place d'une expérimentation sur un besoin commun des participants aux GT

Complément tour de table ?



MERCI

www.pigma.org
pigma@gipatgeri.fr
[@PlateformePIGMA](#)