



CATALOGUE

01/10/2024
www.pigma.org



1. Comment s'y rendre ?
2. Pourquoi se connecter ?
3. Comment se connecter ?
4. Comment rechercher ?





2 accès

Depuis le site PIGMA

UN PORTAL RÉGIONAL, OUTIL STRATÉGIQUE D'AIDE À LA DÉCISION
PIGMA permet de partager et diffuser les données pour mieux comprendre et se projeter sur le territoire

CONSULTER LES DONNÉES DE L'ÉTAT +

<http://www.pigma.org>

Directement depuis le catalogue

en: cadastre, randomisé, bibliothèque

Tous 6079 Données 173 Services 706 Actualités

1 - 5 sur 6954 résultats

Centre de recyclage en temps réel
BORDEAUX METROPOLE

Panneaux à message variable
BORDEAUX METROPOLE

Fréquentation temps réel des piscines de la ville de Bordeaux
BORDEAUX METROPOLE

Capteur d'ondes électromagnétiques
BORDEAUX METROPOLE

<https://www.pigma.org/portail/fr/recherche>



Accès unique

- ✓ aux **outils** de la plateforme
(catalogue, visualiseur et publication jeux de données)
- ✓ à **plus de données** (en fonction de ses droits)



Depuis le site PIGMA

 ESPACE PARTENAIRES



<http://www.pigma.org>

Directement depuis le catalogue



<https://www.pigma.org/portail/fr/recherche>

<https://www.pigma.org/onegeo-login/signin>

Être partenaire PIGMA

Login nominatif

Saisissez vos identifiants PIGMA

Nom d'utilisateur

Mot de passe

Se connecter



Comment se connecter ?

Déjà un login PIGMA
+ 1^{ère} connexion sur la
nouvelle plateforme ?

Regénérer son mot de passe

<https://www.pigma.org/onegeo-login/forgottenpwd>

+

Accepter la clause RGPD

Partenaire PIGMA
mais sans login ?

Faire une demande en ligne

<https://www.pigma.org/onegeo-login/signup>

Pas encore partenaire
PIGMA ?



Saisie manuelle

Auto-complétion


Recherche libre

Multi saisie possible


The screenshot shows the PIGMA web application interface. At the top, there is a search bar with the text "ex: cadastre, randonnée, bibliothèque" and a magnifying glass icon. Below the search bar, there are four tabs: "Tous" (12652), "Données" (11689), "Services" (215), and "Actualités" (748). The main content area displays search results for "Fréquentation temps réel des piscines de la ville de Bordeaux" and "Nos réutilisations". On the left side, there is a "FILTRE GEOGRAPHIQUE" section with a map of France and Monaco, and a "FILTRES" section with various filter categories like "Abonnements", "Thématiques", "Organismes", etc.



Recherche géographique


 Plateforme d'échange de données et d'annonces
 ex: cadastre, randonnée, bibliothèque

FILTRE GEOGRAPHIQUE



Entrez une adresse


FILTRES
 Abonnements +
 Thématiques +
 Organismes +
 Mots clés +
 Types de données +
 Granularité territoriale +
 Licences +
 Services web +
 Formats de données +
 Date de publication +
 Fréquence de mise à jour +

Tous	Données	Services	Actualités
12652	11689	215	748

1 - 5 sur 12652 résultats

< 1 2 3 1266 2531 >
 Résultats par page 5


Classifier par
 Date (décroissante)



Fréquentation temps réel des piscines de la ville de Bordeaux

BORDEAUX METROPOLE,


Ce jeu permet d'afficher, en temps réel, la fréquentation courante (nombre de personnes présentes), le nombre d'entrées et de sorties depuis le début de la journée et la capacité maximale d'accueil par zone et par piscine.



Nos réutilisations

BORDEAUX METROPOLE,


Jeu de données pour le développement de la page Explorations Data



Publication des délibérations et décisions du C.C.A.S. de la ville de Bordeaux

BORDEAUX METROPOLE,


A compter du 1er juillet 2022, de nouvelles dispositions légales simplifient les règles de publicité de l'ensemble des actes des collectivités territoriales. Désormais celles-ci doivent mettre en ligne, en intégralité, l'ensemble de ses décisions de nature réglementaire ou mixte, afin que « nul n'en ignore ». Sans cette formalité, l'ac...



Publication des arrêtés et décisions de la ville de Bordeaux

BORDEAUX METROPOLE,

A compter du 1er juillet 2022, de nouvelles dispositions légales simplifient les règles de publicité de l'ensemble des actes des collectivités territoriales. Désormais celles-ci doivent mettre en ligne, en intégralité, l'ensemble de ses décisions de nature réglementaire ou mixte, afin que « nul n'en ignore ». Sans cette formalité, l'ac...



Localisation globale des stations et points de recharge pour véhicules électriques sur Anglet

COMMUNE D'ANGLET,

Localisation des Infrastructures de recharge pour véhicules électriques présentes sur la commune d'Anglet issues d'une requête API Google. Cette donnée ne suit pas les spécification du fichier d'échange relatif aux données concernant la localisation géographique et les caractéristiques techniques des stations et des points de recharge pour ...

< 1 2 3 1266 2531 >



Recherche géographique

Multi-critères

Réinitialisable

2 filtres

- Zone de recherche** : Dessiner une zone (carré / rectangle) de recherche sur la carte
- Entrer une adresse** : Recherche sur des zones selon des adresses exactes, nom des villes ...

FILTRE GEOGRAPHIQUE



Entrer une adresse

FILTRES

Abonnements +

Thématiques +

Organismes +

Mots clés +

Types de données +

Granularité territoriale +

Licences +

Services web +

Formats de données +



Recherche avancée

Résultats affinés

ex: cadastre, randonnée, bibliothèque

Administrator

FILTRE GEOGRAPHIQUE

11 filtres

FILTRES

Tous	Données	Services	Actualités
12652	11689	215	748

1 - 5 sur 12652 résultats

Classer par Date (décroissante)

Résultats par page 5

Fréquentation temps réel des piscines de la ville de Bordeaux
BORDEAUX METROPOLE.
Ce jeu permet d'afficher, en temps réel, la fréquentation courante (nombre de personnes présentes), le nombre d'entrées et de sorties depuis le début de la journée et la capacité maximale d'accueil par zone et par piscine.

Nos réutilisations
BORDEAUX METROPOLE.
Jeu de données pour le développement de la page Explorations Data

Publication des délibérations et décisions du C.C.A.S. de la ville de Bordeaux
BORDEAUX METROPOLE.
A compter du 1er juillet 2022, de nouvelles dispositions légales simplifient les règles de publicité de l'ensemble des actes des collectivités territoriales. Désormais celles-ci doivent mettre en ligne, en intégralité, l'ensemble de ses décisions de nature réglementaire ou mixte, afin que « nul n'en ignore ». Sans cette formalité, fac...

Publication des arrêtés et décisions de la ville de Bordeaux
BORDEAUX METROPOLE.
A compter du 1er juillet 2022, de nouvelles dispositions légales simplifient les règles de publicité de l'ensemble des actes des collectivités territoriales. Désormais celles-ci doivent mettre en ligne, en intégralité, l'ensemble de ses décisions de nature réglementaire ou mixte, afin que « nul n'en ignore ». Sans cette formalité, fac...

Localisation globale des stations et points de recharge pour véhicules électriques sur Anglet
COMMUNE D'ANGLET.
Localisation des Infrastructures de recharge pour véhicules électriques présentes sur la commune d'Anglet issues d'une requête API Google. Cette donnée ne suit pas les spécification du fichier d'échange relatif aux données concernant la localisation géographique et les caractéristiques techniques des stations et des points de recharge pour ...

< 1 2 3 1266 2531 >



Recherche avancée

Multi-critères

Réinitialisable

ex: cadastre, randon



France Monaco

Entrer une adresse

FILTRES

- Abonnements +
- Thématiques +
- Organismes +
- Mots clés +
- Types de données +
- Granularité territoriale +
- Licences +
- Services web +
- Formats de données +
- Date de publication +
- Fréquence de mise à jour +

11 filtres

- Abonnements** : les jeux de données auxquels l'utilisateur (connecté) est abonné  
- Thématiques** : le(s) thématique(s) associée(s) au jeu de donnée
- Organismes** : l'organisme propriétaire du jeu de donnée (organisation ou groupe d'utilisateurs)
- Mots-clés** : le(s) mot(s)-clé(s) saisis dans les jeux de donnée
- Types de données** : le(s) type(s) de données associé(s) au jeu de donnée
- Granularité territoriale** : granularité de la couverture géographique du jeu de donnée
- Licences** : la licence appliquée au jeu de donnée recherché (conditions d'utilisation à respecter)
- Services web** : présence de services web de consultation et téléchargement (WMS et WFS)
- Formats de données** : le(s) format(s) disponible(s) des ressources associées au jeu de donnée
- Date de publication** : date de publication du jeu de donnée
- Fréquence de mise à jour** : fréquence de mise à jour du jeu de donnée



Tous ou Données ou
Actualités ou Services

Options de la recherche

Tri résultats

Nombre
résultats
par page

Affichage
des résultats
en liste ou
mosaïque

The screenshot shows the PIGMA search interface. At the top, there is a search bar with the text "ex: cadastre, randonnée, bibliothèque" and a search icon. To the right of the search bar is a user profile icon labeled "Administrator". Below the search bar, there is a navigation menu with four options: "Tous" (12652), "Données" (11689), "Services" (215), and "Actualités" (748). The "Tous" option is highlighted. Below the navigation menu, there is a pagination control showing "1 - 5 sur 12652 résultats" and a dropdown menu for "Résultats par page" set to "5". To the right of the pagination control, there is a dropdown menu for "Classer par" set to "Date (décroissante)" and a grid icon for switching between list and mosaic views. The main content area displays a list of search results, including "Fréquentation temps réel des piscines de la ville de Bordeaux", "Nos réutilisations", "Publication des délibérations et décisions du C.C.A.S. de la ville de Bordeaux", "Publication des arrêtés et décisions de la ville de Bordeaux", and "Localisation globale des stations et points de recharge pour véhicules électriques sur Anglet". On the left side of the interface, there is a "FILTRE GEOGRAPHIQUE" section with a map of France and Monaco, and a "FILTRES" section with various filter categories like "Abonnements", "Thématiques", "Organismes", "Mots clés", "Types de données", "Granularité territoriale", "Licences", "Services web", "Formats de données", "Date de publication", and "Fréquence de mise à jour".



Résultat de la recherche

Titre

Vignette illustration
(si disponible)

Organismes
propriétaires

Résumé



OCS de la Nouvelle-Aquitaine-Référentiel régional d'occupation du sol à grande échelle (OCS NvA)

GIP ATGERI

Dans le cadre de PIGMA, un référentiel néo-aquitain d'occupation du sol à grande échelle est produit (OCS régionale de la Nouvelle-Aquitaine). Il s'agit d'une description fine du territoire dont la méthode de production s'appuie sur la photo-interprétation. La production a débuté en 2010 et couvre actuellement tous les départements de la région...



Résultat de la recherche Fiche descriptive

Référentiel Régional Pédologique du département du Lot-et-Garonne : carte des sols

Sols Nouvelle-Aquitaine, BORDEAUX SCIENCES AGRO

Le programme national Inventaire Gestion et Conservation des Sols (IGCS), piloté par le Groupement d'Intérêt Scientifique Sol (GIS Sol), a pour mission principale de constituer et gérer un système d'informations national sur les sols de France. Ce programme d'inventaire comporte 3 volets définis selon l'échelle de représentation. Un de ces vol...

Informations
Licence Ouverte

Données
1275 lignes

Télécharger
ZIP, PDF, Hyperlink, PNG ...

API
WMS, WFS, WS, WMTS

- Titre
- Description
- Mots-clés
- Thématique(s)
- Type(s) de donnée
- Organisation propriétaire
- Date de publication
- Date de dernière mise à jour
- Fréquence de mise à jour
- ...

➤ Prévisualisation tabulaire et/ou cartographique (si disponible et donnée géographique)

➤ Accès aux différentes ressources téléchargeables et/ ou consultables selon les formats partagés (si disponible)

➤ Accès aux services WMS, WFS, WMTS et WS (si disponible et donnée géographique)



Informations
principales
affichées

Fiche descriptive
« Informations »



Informations

Licence Ouverte



Données

1275 lignes



Télécharger

ZIP, PDF, Hyperlink, PNG ...



API

WMS, WFS, WS, WMTS

< Retour



Référentiel Régional Pédologique du département du Lot-et-Garonne : carte des sols

Sols Nouvelle-Aquitaine, BORDEAUX SCIENCES AGRO



Informations

Licence Ouverte



Données

1275 lignes



Télécharger

ZIP, PDF, Hyperlink, PNG ...



API

WMS, WFS, WS, WMTS

DESCRIPTION

Le programme national Inventaire Gestion et Conservation des Sols (IGCS), piloté par le Groupement d'Intérêt Scientifique Sol (IGIS Sol), a pour mission principale de constituer et gérer un système d'informations national sur les sols de France. Ce programme d'inventaire comporte 3 volets définis selon l'échelle de représentation. Un de ces volets est le Référentiel Régional Pédologique (RRP) qui vise à produire une information sur la connaissance des sols restituée à une échelle du 1/250 000. Les informations ainsi recueillies permettent de constituer une représentation cartographique de la répartition spatiale des sols, sous forme d'Unités Cartographiques de Sols (UCS). Ces unités dans le RRP sont des pédopaysages définis par la combinaison des facteurs suivants : nature et organisation de la couverture pédologique (système de sols), nature (lithologie) et structure géologique, forme du relief dominant ou types de relief associés (morphologie), végétation naturelle et/ou systèmes cultureux existants.

CONDITIONS D'UTILISATION

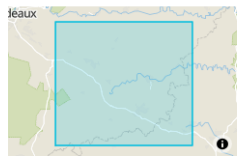
Licence Ouverte

Open License

MODE DE CONSTITUTION

La méthodologie de la réalisation de la carte est calquée sur le Cahier des Clauses Techniques Générales (CCTG) des Référentiels Régionaux Pédologiques (InfoSol, 2014) et sur la norme X31-560 de cartographie des sols. Les informations de la base de données suivent les exigences du modèle national DONESOL. L'élaboration de cette carte des sols à l'échelle du 1/250000 est issue d'un travail d'interprétation et de synthèse de documents pédologiques existants dans le département du Lot-et-Garonne. Autant que faire se peut, toutes les études pédologiques anciennes à disposition ont été numérisées et prises en compte dans la base de données du Référentiel Régional Pédologique. L'implémentation de toutes les données pédologiques a permis d'obtenir une densité d'observations de 1 profil analysé de sol pour 628 hectares.

INFORMATIONS GÉOGRAPHIQUES



Type de représentation spatiale
Surfacique

Étendue géographique
5474.72.9375 est,
469163.875 ouest
6323393 sud,
6411226.5 nord.

Système de coordonnées
EPSG:2154

RÉSUMÉ

- 🔒 Accès sous condition
- 🔒 Mon accès: Téléchargement
- 📅 Publié le 02/05/2015
- 📅 Modifié le 23/12/2021
- 🔄 Mises à jour si besoin
- 📄 Tableau de données, Données géographiques, Données ouvertes

THÉMATIQUES

- Agriculture, sylviculture et viticulture
- Environnement et climat

ORGANISATIONS

Sols Nouvelle-Aquitaine

CONTACT

Point de contact
Bordeaux Sciences Agro
sols@agro-bordeaux.fr



Prévisualisation
tabulaire et/ou
cartographique

Fiche descriptive
« Données »

Prévisualisation
limitée à
10 000 lignes



Informations

Licence Ouverte



Données

1275 lignes



Télécharger

ZIP, PDF, Hyperlink, PNG ...



API

WMS, WFS, WS, WMTS



Informations
Licence Ouverte



Données
1275 lignes



Télécharger
ZIP, PDF, Hyperlink, PNG ...



API
WMS, WFS, WS, WMTS



Filterer les enregistrements



1251 / 1275 enregistrements



Tableau



Carte

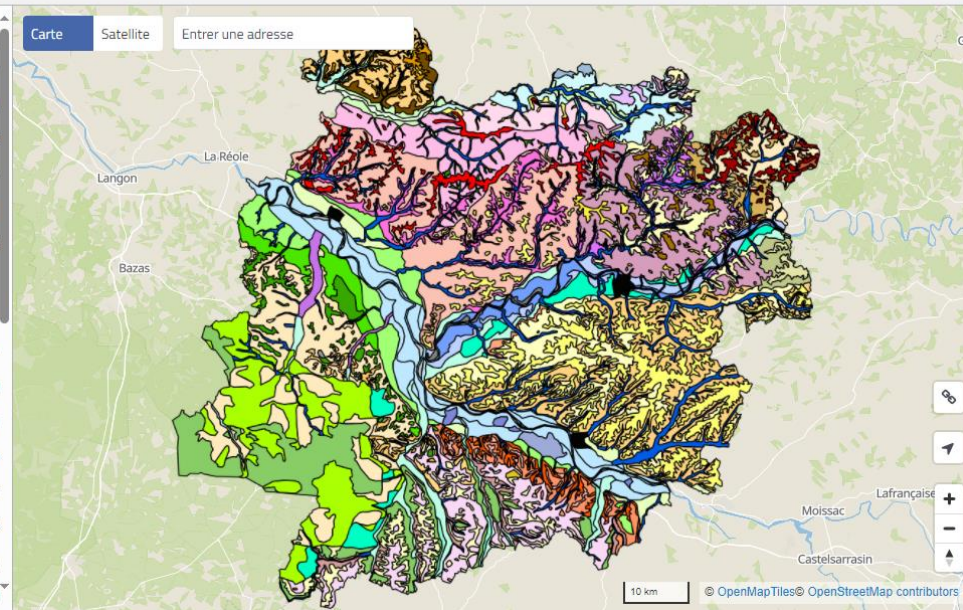


Ouvrir dans Maps



Fullscreen

NO_UCS	NO_ETUDE	Shape_Area	id_ucs	nom_ucs
31	10047	349551.75	10420	sols calcimorphes, a charge grossiere moyenne, sur calcaire et molasse de l'Agenais, des v
44	10047	426351.12	10239	sols colluviaux calcaires, argileux, sur colluvions molassiques et sols calcimorphes, sur cal
11	10047	15514105	10888	sols colluviaux calcaires, limono-argilo-sableux, sur molasse du Fronsadais, des bas de pe
60	10047	1767308.4	10242	sols planosoliques a gley et sols podzolisés, sur sables des Landes, de la bordure orientalk
30	10047	406325.53	10234	sols calcimorphes, a charge grossiere moyenne, sur calcaire de l'Agenais, des plateaux du
22	10047	379641.6	10408	sols bruns calciques, argilo-limoneux, sur molasse de l'Agenais, des plateaux de Monflanc
67	10047	3539974	11103	sols d'apport alluvial, a gley profond, sur alluvions de la basse terrasse de la Garonne
79	10047	952283.44	11116	sols lessives hydromorphes et sols d'apport alluvial sableux, des alluvions de la moyenne
83	10047	83146.33	10027	sols colluviaux, calcaires ou calciques, localement hydromorphes, sur materiaux colluvioni
38	10047	169255.36	10330	sols bruns calcaires ou calciques, a charge grossiere faible a moyenne, sur molasse de l'Ar
38	10047	738635.6	10330	sols bruns calcaires ou calciques, a charge grossiere faible a moyenne, sur molasse de l'Ar
32	10047	1674861.1	10392	sols calcimorphes peu epais, lithiques, sur calcaire de l'Agenais, des falaises du Pays de St
20	10047	1760887.6	10800	sols bruns hydromorphes faiblement lessives sur calcaire de Monbazillac et sols calcaires
69	10047	667572.3	10284	sols bruns lessives a lessives, tronques, hydromorphes, des alluvions de la basse terrasse
36	10047	464049.16	10332	sols calcimorphes, a texture argilo-limoneuse a argileuse, sur calcaire de l'Agenais, des bu
70	10047	2104282	10305	sols brunifiés a pseudogley de profondeur des alluvions de la moyenne terrasse de la val





Ressources consultables et/ou téléchargeables

Fiche descriptive
« Télécharger »

Quel que soit le format et le volume



Informations

Licence Ouverte



Données

1275 lignes



Télécharger

ZIP, PDF, Hyperlink, PNG ...



API

WMS, WFS, WS, WMTS



Informations
Licence Ouverte



Données
1275 lignes



Télécharger
ZIP, PDF, Hyperlink, PNG ...



API
WMS, WFS, WS, WMTS

Référentiel Régional Pédologique du département du Lot-et-Garonne : carte des sols

JSON	usergroup1187.b798eb92-4b59-4abd-b300-d02786aa69c4.json			
CSV	usergroup1187.b798eb92-4b59-4abd-b300-d02786aa69c4.csv			
GML	sols_nouvelle_aquitaine:pedopaysages-du-departement-du-lot-et-garonne.gml EPSG:2154			
GeoJSON	sols_nouvelle_aquitaine:pedopaysages-du-departement-du-lot-et-garonne.json EPSG:2154			
SHP	sols_nouvelle_aquitaine:pedopaysages-du-departement-du-lot-et-garonne.zip EPSG:2154			
KML	sols_nouvelle_aquitaine:pedopaysages-du-departement-du-lot-et-garonne.kml EPSG:2154			

Pédopaysages du département du Lot-et-Garonne

SHAPEFILE	RRP_47.zip		
------------------	------------	--	--



Services WMS, WFS, WMTS et WS (visualisation et téléchargement)

Fiche descriptive « API »

API réutilisable dans un outil SIG



Informations

Licence Ouverte



Données

1275 lignes



Télécharger

ZIP, PDF, Hyperlink, PNG ...



API

WMS, WFS, WS, WMTS

Référentiel Régional Pédologique du département du Lot-et-Garonne : carte des sols

WMTS WEB MAP TILE SERVICE
Service de récupération d'images géoréférencées tuilées. [PNG](#) [JPEG](#)

pedopaysages-du-departement-du-lot-et-garonne

URL RACINE

<https://www.pigma.org/fr/geoserv/gwc/service/wmts>



CRÉER UNE REQUÊTE

Format de sortie

PNG

URL personnalisée

https://www.pigma.org/fr/geoserv/gwc/service/wmts?SERVICE=WMTS&VERSION=1.0.0&REQUEST=GetTile&TILEMATRIX=EPSG:900913:0&TILEMATRIXSET=EPSG:900913&TILECOL=0&TILEROW=0&LAYER=sols_nouvelle_aquitaine:pedopaysages-du-departement-du-lot-et-garonne&FORMAT=image/png



WS WEB SERVICE
Service non standard de récupération de données aux formats JSON et ShapeFile. [JSON](#) [CSV](#)

WFS WEB FEATURE SERVICE
Service de récupération d'objets géographiques. [GML](#) [GeoJSON](#) [SHP](#) [KML](#) [CSV](#)

WMS WEB MAP SERVICE
Service de récupération d'images géoréférencées à partir d'un rectangle englobant. [PNG](#) [JPEG](#)

Pour toute information complémentaire sur le catalogue :

guillaume.blanchard@gipatgeri.fr

ihssen.baatout@gipatgeri.fr

victoire.roux-barucq@gipatgeri.fr

Pour tout contact sur PIGMA/ GIP ATGeRi :

05 57 85 40 42

contact@gipatgeri.fr

www.pigma.org