



PUBLICATION

01/10/2024
www.pigma.org



1. Comment s'y rendre ?
2. Pourquoi se connecter ?
3. Comment se connecter ?
4. Comment consulter ses données ?
5. Comment publier ?
6. Comment publier open data ?
7. Comment mettre à jour ?
8. Comment supprimer ?
9. Comment dupliquer ?





2 accès

Depuis le site PIGMA

UN PORTAL RÉGIONAL, OUTIL STRATÉGIQUE D'AIDE À LA DÉCISION
PIGMA permet de partager et diffuser les données pour mieux comprendre et se projeter sur le territoire

CONSULTER LES DONNÉES DE L'ÉTAT +

<http://www.pigma.org>

Directement depuis le catalogue

<https://www.pigma.org/portail/fr/recherche>



Accès unique

- ✓ aux **outils** de la plateforme
(catalogue, visualiseur et publication jeux de données)
- ✓ à **plus de données** (en fonction de ses droits)
- ✓ aux **jeux de données de son organisation**
(consultation, publication et édition)



Comment se connecter ?

Depuis le site PIGMA

 ESPACE PARTENAIRES



<http://www.pigma.org>

Directement depuis le catalogue




<https://www.pigma.org/portail/fr/recherche>


<https://www.pigma.org/onegeo-login/signin>

Être partenaire PIGMA

Login nominatif

Saisissez vos identifiants PIGMA



Comment se connecter ?

Déjà un login PIGMA
+ 1^{ère} connexion sur la
nouvelle plateforme ?

Regénérer son mot de passe

<https://www.pigma.org/onegeo-login/forgottenpwd>

+

Accepter la clause RGPD

Partenaire PIGMA
mais sans login ?

Pas encore partenaire
PIGMA ?

Faire une demande en ligne

<https://www.pigma.org/onegeo-login/signup>



FILTRES

- Thématiques +
- Organismes +
- Types de données +
- Granularité territoriale +
- Licences +
- Services web +
- Formats de données +
- Date de publication +
- Fréquence de mise à jour +

Tous	Données	Actualités
12412	11969	569

1 - 5 sur 12412 résultats

< 1 2 3 1242 2483 >



Emprise des fouilles et sondages - projet Litaq

LABORATOIRE AUSONIUS

Emprise des tranchées (fouilles et sondages) sur le littoral aquitain dans le cadre du projet interlabex Litaq puis projet Estran CNRS / Université Bordeaux Montaigne



Zones d'appui - Coupes rases 2022

GIP ATGERI

Données de Coupes rases 2022 sur le périmètre de la forêt des Landes de Gascogne dans le cadre du projet Etats généraux zones d'appui

Admin

Mon profil

Créer et consulter des cartes

Publier des données

Me déconnecter



Nombre total jeux de données de son organisation

<https://www.pigma.org/onegeo-publish/data>

252 jeux de données

 Voir les jeux de données >




 Nouveau jeu de données

Dernières tâches

1 tâche en cours

■ En instance	09/09/24 11:22:10
geospatial-creation-scenario	
■ Succès	09/09/24 11:26:10
publish-dataset	
■ Succès	09/09/24 11:22:19
publish-dataset	


< Données


 252 jeux de données


Exporter 


Rechercher un jeu de données


+ Nouveau jeu de données 1 2 3 6 Trier par: Dernière révision


Zonages réglementés dans le cadre de la grippe aviaire - Zones de surveillance (ZS)
 GIP ATGERI - Mis à jour il y a 3 heures
 Donnée : lah2_zonage_zs_en_cours - Annexes: 1 


Zonages réglementés dans le cadre de la grippe aviaire - Zones de protection (ZP)
 GIP ATGERI - Mis à jour il y a 3 heures
 Donnée : lah2_zonage_zp - Annexes: 1 


Zonages réglementés dans le cadre de la grippe aviaire - Zones réglementées supplémentaires (ZRS)
 GIP ATGERI - Mis à jour il y a 3 heures
 Donnée : Zones réglementées supplémentaires (ZRS) - Annexes: 1 


Zonages réglementés dans le cadre de la grippe aviaire - Zones à risque de diffusion (ZRD)
 GIP ATGERI - Mis à jour il y a 3 heures
 Donnée : lah2_zones_zrd - Annexes: 0 

Zonages réglementés dans le cadre de la grippe aviaire - Zones à risque particulier (ZRP)
 GIP ATGERI - Mis à jour il y a 3 heures
 Donnée : Zones à risque particulier - Annexes: 0 

Dreal-TRI-Phobis crue faible- Subm
 GIP ATGERI - Mis à jour il y a 5 jours
 Donnée : dreal_tri_dreal_tri_29_inondable_s_submer_fai_aggrege - Annexes: 0 

Dreal-TRI - Probabilité crue - Submersion
 GIP ATGERI - Mis à jour il y a 5 jours
 Donnée : dreal_tri_dreal_tri_29_inondable_s_submer_fai_aggrege - Annexes: 3 

Recentrage visualiseur
 GIP ATGERI - Mis à jour il y a 5 jours
 Donnée : recentrage_cantons - Annexes: 4 

Dreal-TRI-Etablissements installations sensibles - Debord
 GIP ATGERI - Mis à jour il y a 5 jours
 Donnée : dreal_tri_dreal_tri_13_enjeu_crise_p_debord_aggrege - Annexes: 0 

Vue synthétique

<https://www.pigma.org/onegeo-publish/data/datasets>



Condition préalable : être éditeur
(voir mon profil)

The screenshot shows the PIGMA web application interface. At the top, there is a navigation bar with the PIGMA logo, a search bar containing the text "ex: cadastre, randonnée, bibliothèque", and a user profile icon. A dropdown menu is open from the profile icon, listing the following options: "Administrator", "Mon profil", "Créer et consulter des cartes", "Publier des données" (highlighted with an orange box), and "Me déconnecter".

Below the navigation bar, the main content area displays a list of data records. The first record is titled "Fiche Espèce Phare - Faux cresson de Thore" and includes a small image of the insect. The second record is titled "Fiche Espèce Phare - Bruyère ciliée" and also includes a small image. The interface includes a sidebar with filters and a table of data records.

	Tous	Données	Actualités
	10995	10995	0

1 - 5 sur 10995 résultats



<https://www.pigma.org/onegeo-publish/data/datasets/new>

< Données

252 jeux de données

Exporter

Organisation / Groupe d'utilisateurs

Rechercher un(e) organisation/groupe...

Rechercher un jeu de données

+ Nouveau jeu de données



1 2 3 ... 6

Trier par: Dernière révision

Jeu de donnée crée si champs obligatoires renseignés (*)

Nouveau jeu de données

Fiche donnée

Nom du jeu de données *

Description du jeu de données *

Mots-clés *

Catégories PIGMA

Autres ressources Base de données Cartes & graphiques Cartothèque Jeu de données NAFU OpenData Photographes Preséchezmoi Rapports et études Recherche Ressources interactives Services de données Services de l'Etat Socio-économiques

+ Ajouter une image

Nom de l'organisation ou du groupe d'utilisateurs

Jeu de données parent

Type de fiche

Enregistrer

Jeu de données = Fiche donnée + Donnée(s) associée(s) (s'il y en a)

Ressource principale (Donnée)

Ressource(s) annexe(s) (Annexes)



<https://www.pigma.org/onegeo-publish/data/datasets/new>

Fiche donnée

10 champs obligatoires à renseigner (*)

Fiche donnée

Nom du jeu de données *

Description du jeu de données * Éditeur simple Éditeur avancé

H B I S | — 66 | ☰ ☷ ☑ ☒ ☓ | 🔗

Mots-clés *
Inscrire des mots-clés pour retrouver les données via la barre de recherche.

- Catégories PIGMA**
Choisir la(les) catégorie(s) dans laquelle(lesquelles) apparaîtront les données.
- Autres ressources
 - Base de données
 - Cartes & graphiques
 - Cartothèque
 - Jeux de données
 - NAFU
 - Opendata
 - Photographies
 - Presdechezmoi
 - Rapports et études
 - Recherche
 - Ressources interactives
 - Services de données
 - Services de l'état
 - Socio-économiques



Titre du jeu de données*
Il faut qu'il soit unique et pas trop long (250 caractères max.)

Vignette d'illustration au format JPG ou PNG (2 Mo max)
Import du fichier depuis le poste ou copier/coller lien url image

Nom de l'organisation ou du groupe d'utilisateurs

Jeu de données parent
Type de fiche

Résumé de la donnée*
Il faut qu'il soit synthétique et décrit la donnée

Enregistrer

Mot(s)-clé(s) qui définissent le jeu de donnée et permettent de rechercher la donnée dans le catalogue*
Il faut privilégier la saisie en minuscule + au pluriel

Catégorie(s) dans laquelle(lesquelles) apparaîtra la donnée



<https://www.pigma.org/onegeo-publish/data/datasets/new>

Fiche donnée

10 champs obligatoires à renseigner (*)

Thématiques *

Choisir la(les) thématique(s) dans laquelle(lesquelles) apparaîtront les données.

- Administration et action publique
- Agriculture, sylviculture et viticulture
- Aménagement et urbanisme
- Citoyenneté et démocratie
- Culture, patrimoine et tourisme
- Économie et entreprises
- Énergies et réseaux
- Environnement et climat
- Équipements, bâtiments et logement
- Formation, éducation et emploi
- Imagerie et occupation du sol
- Limites administratives et référentiels
- Mer et littoral
- Mobilité et transports
- Sciences, recherche et innovation
- Social, santé et sports



Thématique(s) dans laquelle(lesquelles) apparaîtra la donnée*

Type de données *

Choisir le(les) type(s) de données.

- Tableau de données
- Données géographiques
- Données ouvertes
- Rapports et Études
- Données satellites
- Services satellites
- Non renseigné



Type(s) de donnée qui défini(ssen)t le jeu de donnée*

Préconisation d'usage

Préconisations sur l'utilisation des données

Limite d'utilisation

Sélectionner une option ou saisir la limite d'utilisation...



Valeur de la liste à sélectionner ou saisie manuelle de la limite d'utilisation



<https://www.pigma.org/onegeo-publish/data/datasets/new>

Fiche donnée

10 champs obligatoires à renseigner (*)

Organisation / Groupes d'utilisateurs

Nom de l'organisation ou du groupe d'utilisateurs *

Rechercher un(e) organisation/groupe d'utilisateurs dans la barre de recherche ci-dessous

Rechercher un(e) organisation/groupe d'utilisateurs dans la barre de recherche ci-dessous

Nom de l'organisation ou du groupe d'utilisateurs propriétaire du jeu de données*

Si votre compte est associé à une organisation et à un/des groupe(s) d'utilisateurs, Il faudra sélectionner une valeur de la liste.

Contacts

Vous pouvez rechercher et ajouter un contact existant.

Rechercher un contact existant ...

+ Ajouter un contact

Coordonnées du contact du jeu de données

*Il faut éviter les adresses mail trop génériques.
Cette information correspond au contact référent de la donnée.*

Licence

Licence

Licence



Valeur de la liste à sélectionner

Copyright

Copyright

Copyright à faire appliquer en cas de réutilisation de la donnée



<https://www.pigma.org/onegeo-publish/data/datasets/new>

Fiche donnée

10 champs obligatoires à renseigner (*)

Couverture géographique et granularité

Granularité de la couverture géographique

Granularité de la couverture géographique



Valeur de la liste à sélectionner

Couverture géographique

Définie automatiquement



Valeur de la liste à choisir ou définie automatiquement

Dates et mises à jour

Date de publication *

jj/mm/aaaa



Date de dernière mise à jour *

jj/mm/aaaa



Date de publication de la donnée*

Date de dernière mise à jour de la donnée*

Fréquence de mise à jour *

La fréquence de mise à jour sera indiquée aux autres utilisateurs.

Fréquence

Millésime

Sélectionner une année

Année

Fréquence de mise à jour de la donnée*


Millésime

Ce champ renvoie l'année de recueil de la donnée

Mode de constitution

Détails sur le mode de constitution de la donnée

Cycle de vie de la donnée, données mobilisées, contexte de la production de données etc.





<https://www.pigma.org/onegeo-publish/data/datasets/new>

Fiche donnée

10 champs obligatoires à renseigner (*)

Datavisualization

URL

Entrer l'url de la donnée à référencer

https://

URL du fichier PDF ou du site internet accueillant l'infographie.

The screenshot shows the Pigma web interface. At the top, there is a navigation menu with the following items: 'Informations' (with an info icon and subtext 'Autre Licence (spécifique)'), 'Données' (with a cube icon), 'Télécharger' (with a download icon and subtext 'Hyperlink, SHAPE-ZIP, KML, GML2 ...'), and 'API' (with a code icon and subtext 'WMS, WFS, WMTS'). Below the menu, there are two buttons: 'Ouvrir dans Maps' and 'Datavisualisation' (which is highlighted with an orange box). The main content area shows a map of France with data points overlaid. The map includes a search bar with the text 'Entrez une adresse' and a scale bar for 50 km. The URL at the bottom of the page is https://www.pigma.org/portail/fr/jeux-de-donnees/ocs_na_v2_-_evolution_2015_-_2020_/info.



<https://www.pigma.org/onegeo-publish/data/datasets/new>

Donnée(s) associée(s)

2 champs obligatoires à renseigner (*)


Donnée

BdD
Fichier
sFTP
URL
Télécharger
Geoserver

Format *
Sélectionner un format dans la liste

Sélectionner un format

Fichier
Importer un fichier


 + Sélectionner un fichier

Nom *

Nom de la ressource

Description

Type

Sélectionner un type de ressource

Date de dernière mise à jour

jj/mm/aaaa

Format à choisir dans la liste de valeurs proposées*
Si la ressource principale est un fichier shape : sélectionner format « **Shapefile ZIP** »

Nom unique de la ressource*

Description de la ressource

Type de ressource à sélectionner
Si la ressource principale est une donnée géographique et/ou tabulaire : sélectionner « **Fichier principal** »
Elle sera prévisualisable depuis la fiche du catalogue

Date de dernière mise à jour
Date de dernière mise à jour de la donnée



<https://www.pigma.org/onegeo-publish/data/datasets/new>

Donnée(s) associée(s)

3 champs obligatoires à renseigner (*)

Donnée

BdD Fichier sFTP **URL** Télécharger Geoserver

Format *
Sélectionner un format dans la liste
Sélectionner un format

URL *
Entrer l'url de la donnée à référencer
https://

Nom *
Nom de la ressource

Description

Type **Date de dernière mise à jour**
Sélectionner un type de ressource ij/mm/aaaa

Format à choisir dans la liste de valeurs proposées*
Si la ressource principale est un fichier shape : sélectionner format « **Shapefile ZIP** »

URL de la donnée à référencer* (lorsqu'il y en a une)

Nom unique de la ressource*

Description de la ressource

Type de ressource à sélectionner
Si la ressource principale est une donnée géographique et/ou tabulaire : sélectionner « **Fichier principal** »
Elle sera prévisualisable depuis la fiche du catalogue

Date de dernière mise à jour
Date de dernière mise à jour de la donnée



<https://www.pigma.org/onegeo-publish/data/datasets/new>

Donnée(s) associée(s)

3 champs obligatoires à renseigner (*)

Donnée

BdD Fichier sFTP URL Télécharger Geoserver

Format *
Sélectionner un format dans la liste
Sélectionner un format

URL *
Entrer l'URL du fichier à référencer
https://

Nom *
Nom de la ressource

Description

Type **Date de dernière mise à jour**
Sélectionner un type de ressource jj/mm/aaaa

→ Format à choisir dans la liste de valeurs proposées*
Si la ressource principale est un fichier shape : sélectionner format « **Shapefile ZIP** »

→ URL de la donnée à référencer* (lorsqu'il y en a une)

→ Nom unique de la ressource*

→ Description de la ressource

→ Type de ressource à sélectionner
Si la ressource principale est une donnée géographique et/ou tabulaire : sélectionner « **Fichier principal** »
Elle sera prévisualisable depuis la fiche du catalogue

Date de dernière mise à jour
Date de dernière mise à jour de la donnée



<https://www.pigma.org/onegeo-publish/data/datasets/new>

4 niveaux de permission

Niveau de permission par défaut

- Donnée privée
- Donnée privée**
- Recherche
- Consultation
- Téléchargement

- **Donnée privée (niveau 1)** : jeu de données accessible seulement pour les utilisateurs (connectés) de la même organisation/ du même groupe d'utilisateurs. Lors de la création du jeu de données, ce niveau est appliqué par défaut.
- **Recherche (niveau 2)** : informations du jeu de donnée seulement consultables par tous (connectés ou non)
- **Consultation (niveau 3)** : niveau 2 + prévisualisation de la donnée si elle est géographique et/ou tabulaire
- **Téléchargement (niveau 4)** : niveau 2 + niveau 3 (informations + prévisualisation) + téléchargement des ressources

Aperçu du niveau de permission sur un jeu de donnée du catalogue :

< Retour

Réseau Landais d'Inclusion Numérique
AGENCE LANDAISE POUR L'INFORMATIQUE

Niveau 2
(Recherche)

Niveau 3
(Consultation)

Niveau 4
(Téléchargement)

Informations
Licence Ouverte

Données
89 lignes

Télécharger
GEOJSON, HTTP-LINK, PNG, JPEG ...

API
WMS, WFS

DESCRIPTION

Pour combattre l'exclusion numérique, le Conseil départemental des Landes a mandaté l'ALPI pour élaborer une stratégie avec la participation des partenaires du territoire. L'objectif est de rendre le numérique accessible et de favoriser par ce biais l'inclusion, sociale et économique et professionnelle nécessaires à l'expression complète de la citoyenneté de chaque Landaise et Landais.

RÉSUMÉ

- Accès ouvert
- Publié le 14/12/2020



<https://www.pigma.org/onegeo-publish/data/datasets/new>

Granularité des permissions

Niveau de permission par défaut

Donnée privée

ACCES A LA DONNEE

Pour une gestion plus fine des droits à appliquer sur le jeu de données

1. **Choisir une action** : choisir les droits à accorder ou supprimer
2. **Choisir le type de groupe à filtrer** : choisir le groupe pour lequel il faut appliquer l'action (organisation, groupe d'utilisateurs ou groupe d'organisations)
3. **Cocher les groupes** : cocher les organisations ou groupes d'utilisateurs ou groupes d'organisations concernés
4. **Envoyer** : cliquer pour valider l'action appliquée sur les groupes sélectionnés
5. **Confirmer** : confirmer la modification des permissions du jeu de données (fenêtre pop-up qui s'affiche après l'action 4.)

Par défaut, l'accès à ce jeu de données est : Privé Recherche Consultation Téléchargement

1 Choisir une action Envoyer 4 Rechercher un(e) groupe/organisation ...

	Nom	Type	Type d'organisation	Convention signée	Convention	Niveau d'accès
<input type="checkbox"/>	ACMG	Organisation	Autre			🔍 👤 📄
<input type="checkbox"/>	ADACL	Organisation	Autre			🔍 👤 📄
<input type="checkbox"/>	AEC	Organisation	Autre			🔍 👤 📄
<input type="checkbox"/>	AGENCE DE L EAU ADOUR GARONNE	Organisation	Autre			🔍 👤 📄
<input type="checkbox"/>	AGENCE LANDAISE POUR L INFORMAT...	Organisation	Autre			🔍 👤 📄
<input type="checkbox"/>	ALIENOR	Organisation	Autre			🔍 👤 📄
<input type="checkbox"/>	ALTERNATIVE LGV	Organisation	Autre			🔍 👤 📄
<input type="checkbox"/>	APEM	Organisation	Autre			🔍 👤 📄
<input type="checkbox"/>	APGL PYRENEES ATLANTIQUES	Organisation	Autre			🔍 👤 📄
<input type="checkbox"/>	APRN	Organisation	Autre			🔍 👤 📄
<input type="checkbox"/>	AQUITAINE CAP METIERS	Organisation	Autre			🔍 👤 📄
<input type="checkbox"/>	AQUITAINE NUMERIQUE	Organisation	Autre			🔍 👤 📄
<input type="checkbox"/>	AQUITANIS	Organisation	Autre			🔍 👤 📄
<input type="checkbox"/>	ARB NOUVELLE AQUITAINE	Organisation	Autre			🔍 👤 📄

Filtres

Type de groupe

- Tous
- Organisations**
- Groupes d'utilisateurs
- Groupes d'organisations

Types d'organisations

Type d'organisation

Niveau d'accès

- Tous**
- Aucun accès
- Recherche
- Consultation
- Téléchargement

3

2



<https://www.pigma.org/onegeo-publish/data/datasets/new>

Fiche donnée

10 champs obligatoires à renseigner (*)

Fiche donnée

Nom du jeu de données *

Nom

Description du jeu de données *

Éditeur simple Éditeur avancé

H B I ↻ — 66 ☰ ☷ 📎

Mots-clés *

Rechercher des mots-clés pour retrouver les données via la barre de recherche.

donnees-ouvertes x

Catégories PIGMA

Choisir (à(s) catégorie(s) dans laquelle(es)quelles) apparaîtront les données.

Autres ressources Base de données Cartes & graphiques Cartothèque Jeux de données NAFU **OpenData**

Photographies Presdechezmoi Rapports et études Recherche Ressources interactives Services de données

Services de l'État Socio-économiques

Enregistrer



Titre du jeu de données*

Il faut qu'il soit unique et pas trop long (250 caractères max.)

Vignette d'illustration au format JPG ou PNG (2 Mo max)

Import du fichier depuis le poste ou copier/coller lien url image

Résumé de la donnée*

Il faut qu'il soit synthétique et décrit la donnée

Mot(s)-clé(s) qui permettent de rechercher la donnée dans le catalogue*

Il faut privilégier la saisie en minuscule + au pluriel

*Il faut ici renseigner « **donnees-ouvertes** »*

Catégorie(s) dans laquelle(lesquelles) apparaîtront la donnée

*Il faut ici sélectionner « **OpenData** »*



<https://www.pigma.org/onegeo-publish/data/datasets/new>

Fiche donnée

10 champs obligatoires à renseigner (*)

Thématiques *

Choisir la(les) thématique(s) dans laquelle(lesquelles) apparaîtront les données.

Administration et action publique Agriculture, sylviculture et viticulture Aménagement et urbanisme Citoyenneté et démocratie
Culture, patrimoine et tourisme Économie et entreprises Énergies et réseaux Environnement et climat
Équipements, bâtiments et logement Formation, éducation et emploi Imagerie et occupation du sol
Limites administratives et référentiels Mer et littoral Mobilité et transports Sciences, recherche et innovation
Social, santé et sports



Thématique(s) dans laquelle(lesquelles) apparaîtra la donnée*

Type de données *

Choisir le(les) type(s) de données.

- Tableau de données
- Données géographiques
- Données ouvertes
- Rapports et Études
- Données satellites
- Services satellites
- Non renseigné



Type(s) de donnée qui défini(ssen)t le jeu de donnée*
Il faut ici sélectionner « **Données ouvertes** »



Fiche donnée

10 champs obligatoires à renseigner (*)

<p>Préconisation d'usage</p> <input type="text"/>	→ Préconisations sur l'utilisation des données
<p>Limite d'utilisation</p> <p>Données ouvertes <input type="button" value="v"/></p>	→ Valeur de la liste à sélectionner ou saisie manuelle de la limite d'utilisation <i>Il faut ici sélectionner « Données ouvertes »</i>
<hr/>	
👤 Organisation / Groupes d'utilisateurs	
<p>Nom de l'organisation ou du groupe d'utilisateurs *</p> <p><small>Rechercher un(e) organisation/groupe d'utilisateurs dans la barre de recherche ci-dessous</small></p> <p>Rechercher un groupe ou une organisation ... <input type="button" value="v"/></p>	→ Nom de l'organisation ou du groupe d'utilisateurs propriétaire du jeu de données* <i>Si votre compte est associé à une organisation et à un/des groupe(s) d'utilisateurs, Il faudra sélectionner une valeur de la liste</i>
<hr/>	
👥 Contacts	
<p><small>Sélectionner une organisation pour activer l'ajout de contacts.</small></p> <p>+ Ajouter un contact</p>	→ Coordonnées du contact du jeu de données* <i>Il faut éviter les adresses mail trop génériques. Cette information correspond au contact référent de la donnée.</i>
<hr/>	
📄 Licence	
<p>Licence</p> <p>Licence Ouverte Version 2.0 <input type="button" value="v"/></p>	→ Valeur de la liste à sélectionner <i>Il faut ici sélectionner « Licence Ouverte Version 2.0 »</i>
<p>Copyright</p> <input type="text"/>	→ Copyright à faire appliquer en cas de réutilisation de la donnée
<hr/>	
🗺 Couverture géographique et granularité	
<p>Granularité de la couverture géographique</p> <p>Granularité de la couverture géographique <input type="button" value="v"/></p>	→ Valeur de la liste à sélectionner
<p>Couverture géographique</p> <p>Définie automatiquement <input type="button" value="v"/></p>	→ Valeur de la liste à choisir ou définie automatiquement



Fiche donnée

10 champs obligatoires à renseigner (*)

📅 Dates et mises à jour

Date de publication *

jj/mm/aaaa

Date de dernière mise à jour *

jj/mm/aaaa

Fréquence de mise à jour *

La fréquence de mise à jour sera indiquée aux autres utilisateurs.

Fréquence

Millésime

Sélectionner une année

Année

Mode de constitution

Date de publication de la donnée*

Date de dernière mise à jour de la donnée*

Fréquence de mise à jour de la donnée*

Millésime

Ce champ renvoie l'année de recueil de la donnée

Détails sur le mode de constitution de la donnée

Cycle de vie de la donnée, données mobilisées, contexte de la production de données etc.



Nouveau

Enregistrer



Niveau de permission par défaut

Niveau de permission par défaut

Téléchargement

🔒 ACCES A LA DONNEE



1. Rechercher le jeu de donnée à mettre à jour

- Depuis le tableau de synthèse : <https://www.pigma.org/onegeo-publish/data/datasets>
- En copiant/collant le nom du jeu de donnée dans la barre de recherche libre

2. Cliquer sur le jeu de donnée

3. Mettre à jour le(s) champ(s) concernés

- **De la fiche donnée** (informations) : modifier puis enregistrer
- **Des ressources** (principale + annexes)
 - Source de la donnée (ressource principale) :
 - mettre à jour le fichier (import un nouveau fichier) puis enregistrer ou modifier l'URL de la ressource puis valider la mise à jour + enregistrer
 - supprimer la ressource principale (si aucune ressource annexe)
 - Annexes
 - mettre à jour nom et/ ou description puis enregistrer
 - mettre à jour l'URL de la ressource puis valider la mise à jour
 - supprimer une ressource annexe
- **Du niveau de permission par défaut** : changer le niveau puis confirmer la modification (fenêtre pop-up)

Si modification du niveau de permission plus fine (bouton « Accès à la donnée ») :

1. Sélectionner action
2. Sélectionner type de groupe
3. Cocher le(s) groupe(s) concernés
4. Cliquer sur « Envoyer »
5. Confirmer la modification des permissions (fenêtre pop-up)



1. Rechercher le jeu de donnée à supprimer

- Depuis le tableau de synthèse : <https://www.pigma.org/onegeo-publish/data/datasets> : suppression directe

Zonages réglementés dans le cadre de la grippe aviaire - Zones de protection (ZP)

GIP ATGERI - Mis à jour il y a 1 minute

Donnée : Zones de protection (ZP) - Annexes: 1



- En copiant/collant le nom du jeu de données dans la barre de recherche libre

2. Cliquer sur le jeu de donnée

3. Cliquer sur « Supprimer » tout en bas de la fiche

Donnée

< Jeux de données

Fiche donnée

Nom du jeu de données *

Zonages réglementés dans le cadre de la grippe aviaire - Zones de protection (ZP)

Description du jeu de données *

Éditeur simple Éditeur avancé

H B I ↺ — 66 ☰ ☷ ☹ ☺ ☻

Liste de communes constituant les zonages réglementés par arrêté préfectoral dans le cadre de la grippe aviaire. Les différents zonages visibles sont ZS (zone de surveillance), ZP (zone de protection), ZRS (zone réglementée supplémentaire), Zones à risque de diffusion (ZRD), Zones à risque particulier (ZRP).

[Accès à la visionneuse](#)

Mise à jour : 01/10/2024

Mots-clés *

Insérer des mots-clés pour retrouver les données via la barre de recherche

agriculture cartogp.9 grippe aviaire IAHP ZAP ZCT zonages réglementés ZP ZRT ZS

Catégories PIGMA

Choisir un(s) catégorie(s) dans laquelle(es) apparaîtront les données.

Autres ressources Base de données Cartes & graphiques Cartothèque Jeux de données NAFU Opendata Photographies Presséchezmoi Rapports et études Recherche Ressources interactives Services de données Services de l'État Socio-économiques



Annuler Enregistrer la fiche

Publication du jeu de données

Publié dans le catalogue

Nom de l'organisation ou du groupe d'utilisateurs

GIP ATGERI

Type de fiche

Type de fiche

Jeu de données parent

Aucune fiche associée

ASSOCIER UNE FICHE

geojson ia hp_zonage_zp_en_cours.geojson (7 ko)

Masquer la ressource

Informations générales

Nom *

Zones de protection (ZP)

Description

Type *

Fichier principal

Date de dernière mise à jour

01/10/2024

Couche géographique

Supprimer

4. Confirmer la suppression (fenêtre pop-up)



1. Rechercher le jeu de donnée à dupliquer

- Depuis le tableau de synthèse : <https://www.pigma.org/onegeo-publish/data/datasets> : duplication directe

Zonages réglementés dans le cadre de la grippe aviaire - Zones de protection (ZP)

GIP ATGERI - Mis à jour il y a 10 minutes

Donnée : Zones de protection (ZP) - Annexes: 1



- En copiant/collant le nom du jeu de données dans la barre de recherche libre

2. Cliquer sur le jeu de donnée

3. Cliquer sur « Dupliquer »

< Jeux de données

Fiche donnée

Nom du jeu de données *

Zonages réglementés dans le cadre de la grippe aviaire - Zones de protection (ZP)

Description du jeu de données *

H B I 66 [Rich text editor icons]

Liste de communes constituant les zonages réglementés par arrêté préfectoral dans le cadre de la grippe aviaire. Les différents zonages visibles sont ZS (zone de surveillance), ZP (zone de protection), ZPS (zone réglementée supplémentaire), Zones à risque de diffusion (ZRD), Zones à risque particulier (ZRP).

[Accès à la visionneuse](#)

Mise à jour : 01/10/2024

Mots-clés *

Recherche des mots-clés pour retrouver les données via la barre de recherche.

aviiculture x cartographie x grippe aviaire x TAHF x ZAP x ZCT x zonages réglementés x ZP x ZHI x ZS x

Catégories PIGMA

Choix (à la catégorie) dans laquelle/lesquelles apparaissent les données.

Autres ressources Base de données Cartes & graphiques Cartothèque Jeux de données NAFU Opendata

Photographies Presdechezmoi Rapports & études Recherche Ressources interactives Services de données

Services de l'État Socio-économiques



Annuler Enregistrer la fiche

Publication du jeu de données

Publié dans le catalogue

Nom de l'organisation ou du groupe d'utilisateurs

GIP ATGERI

Type de fiche

Type de fiche

Jeu de données parent

Aucune fiche associée

ASSOCIER UNE FICHE

Niveau de permission par défaut

Téléchargement

ACCÈS À LA DONNÉE

FLUX D'ACTIVITÉ

HISTORIQUE DES TÂCHES

DUPLIQUER

Seuls les éléments renseignés dans « Fiche donnée » sont dupliqués

4. Enregistrer le jeu de donnée dupliqué

Pour toute information complémentaire sur le catalogue :

guillaume.blanchard@gipatgeri.fr

ihssen.baatout@gipatgeri.fr

victoire.roux-barucq@gipatgeri.fr

Pour tout contact sur PIGMA/ GIP ATGeRi :

05 57 85 40 42

contact@gipatgeri.fr

www.pigma.org