



# PUBLICATION

**PIGMA**



04/2026

[Pigma](#)



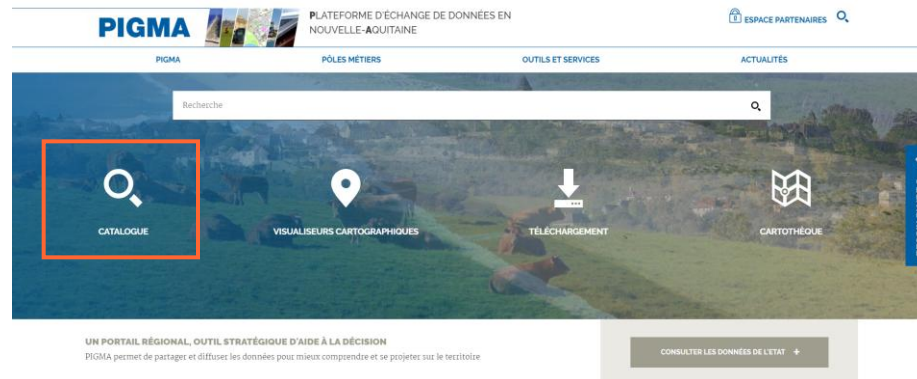
1. Comment s'y rendre ?
2. Pourquoi se connecter ?
3. Comment se connecter ?
4. Comment consulter ses données ?
5. Comment publier ?
6. Comment publier en open data ?
7. Comment mettre à jour ?
8. Comment supprimer ?
9. Comment dupliquer ?





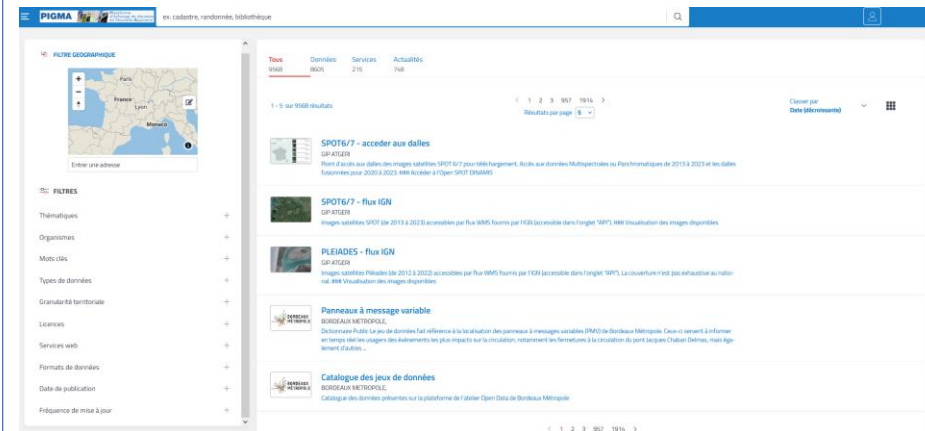
## 2 accès

### Depuis le site PIGMA



<http://www.pigma.org>

### Directement depuis le catalogue



<https://www.pigma.org/portail/fr/recherche>





## Accès unique

- ✓ aux **outils** de la plateforme  
(catalogue, visualiseur et publication jeux de données)
- ✓ à **plus de données** (en fonction de ses droits)
- ✓ aux **jeux de données de son organisation**  
(consultation, publication et édition)





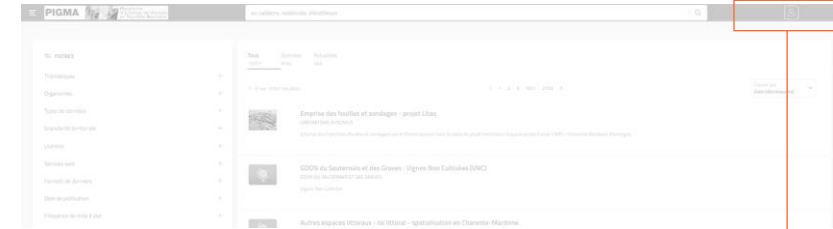
Depuis le site PIGMA

ESPACE PARTENAIRES



<http://www.pigma.org>

Directement depuis le catalogue



<https://www.pigma.org/portail/fr/recherche>

<https://www.pigma.org/onegeo-login/signin>

Via ProConnect

Être partenaire PIGMA

Login nominatif

Saisissez vos identifiants PIGMA

Nom d'utilisateur

Mot de passe

Se connecter

PIGMA



Plateforme d'échange de données en Nouvelle-Aquitaine



Qu'est-ce que ProConnect ?





## Comment se connecter ?

Déjà un login PIGMA  
+ 1<sup>ère</sup> connexion sur la  
nouvelle plateforme ?

Regénérer son mot de passe

<https://www.pigma.org/onegeo-login/forgottenpwd>

+

Accepter la clause RGPD

Partenaire PIGMA  
mais sans login ?

Pas encore  
partenaire PIGMA ?

Faire une demande en ligne

<https://www.pigma.org/onegeo-login/signup>





<https://www.pigma.org/portail/fr/recherche>

PIGMA Plateforme d'échange de données en Nouvelle-Aquitaine

ex: cadastre, randonnée, bibliothèque

Admin

- Mon profil
- Créer et consulter des cartes
- Publier des données**
- Me déconnecter

FILTRES

- Thématiques +
- Organismes +
- Types de données +
- Granularité territoriale +
- Licences +
- Services web +
- Formats de données +
- Date de publication +
- Fréquence de mise à jour +

Tous	Données	Actualités
12412	11569	569

1 - 5 sur 12412 résultats

1 2 3 1242 2483

**Emprise des fouilles et sondages - projet Litaq**  
LABORATOIRE AUSONIUS  
Emprise des tranchées (fouilles et sondages) sur le littoral aquitain dans le cadre du projet Interlabex Litaq puis projet Estran CNRS / Université Bordeaux Montaigne

**Zones d'appui - Coupes rases 2022**  
GIP ATGERI  
Données de Coupes rases 2022 sur le périmètre de la forêt des Landes de Gascogne dans le cadre du projet Etats généraux zones d'appui





Nombre total jeux de données de son organisation

<https://www.pigma.org/onegeo-publish/data>

252 jeux de données



Voir les jeux de données



Nouveau jeu de données



Données

252 jeux de données

Exporter

Organisation / Groupe d'utilisateurs

Rechercher un(e) organisation/groupe...

Publication dans le catalogue

Publié

Dépublié

Rechercher un jeu de données

+ Nouveau jeu de données

1 2 3 6

Trier par: Dernière révision

Zonages réglementés dans le cadre de la grippe aviaire - Zones de surveillance (ZS)

GIP ATGERI - Mis à jour il y a 3 heures

Donnée : lahq\_zonage\_zs\_en\_cours - Annexes: 1



Zonages réglementés dans le cadre de la grippe aviaire - Zones de protection (ZP)

GIP ATGERI - Mis à jour il y a 3 heures

Donnée : Zones de protection (ZP) - Annexes: 1



Zonages réglementés dans le cadre de la grippe aviaire - Zones réglementées supplémentaires (ZRS)

GIP ATGERI - Mis à jour il y a 3 heures

Donnée : Zones réglementées supplémentaires (ZRS) - Annexes: 1



Zonages réglementés dans le cadre de la grippe aviaire - Zones à risque de diffusion (ZRD)

GIP ATGERI - Mis à jour il y a 3 heures

Donnée : lahq\_zones\_zrd - Annexes: 0



Zonages réglementés dans le cadre de la grippe aviaire - Zones à risque particulier (ZRP)

GIP ATGERI - Mis à jour il y a 3 heures

Donnée : Zones à risque particulier - Annexes: 0



Dreal-TRI-Phoba crue faible-Subm

GIP ATGERI - Mis à jour il y a 5 jours

Donnée : dreal\_tri\_dreal\_tri\_29\_inondable\_s\_submer\_fai\_aggreg - Annexes: 0



Dreal-TRI - Probabilité crue - Submersion

GIP ATGERI - Mis à jour il y a 5 jours

Donnée : dreal\_tri\_dreal\_tri\_29\_inondable\_s\_submer\_fai\_aggreg - Annexes: 3



Recentrage visualiseur

GIP ATGERI - Mis à jour il y a 5 jours

Donnée : recentrage\_cantons - Annexes: 4



Dreal-TRI-Etablissements installations sensibles - Debord

GIP ATGERI - Mis à jour il y a 5 jours

Donnée : dreal\_tri\_dreal\_tri\_13\_enjeu\_crise\_p\_debord\_aggreg - Annexes: 0



Dernières tâches

1 tâche en cours

■ En instance

09/09/24 11:22:10

geospatial-creation-scenario

■ Succès

09/09/24 11:26:10

publish-dataset

■ Succès

09/09/24 11:22:19

publish-dataset

Vue synthétique

<https://www.pigma.org/onegeo-publish/data/datasets>





Condition préalable : être éditeur  
(voir mon profil)

The screenshot shows the PIGMA web application interface. At the top, there is a navigation bar with the PIGMA logo, a search bar containing the text "ex: cadastre, randonnée, bibliothèque", and a user profile icon. A dropdown menu is open from the profile icon, listing several options: "Administrator", "Mon profil", "Créer et consulter des cartes", "Publier des données" (highlighted with a red box), and "Me déconnecter".

Below the navigation bar, the main content area is divided into a left sidebar with filters and a main content area. The filters include "Thématiques", "Organismes", "Types de données", "Licences", "Services web", "Formats de données", and "Date de publication". The main content area displays a table with columns "Tous", "Données", and "Actualités". The "Tous" column shows 10995 results, "Données" shows 10995, and "Actualités" shows 0. Below the table, there are two data cards for "Fiche Espèce Phare - Faux cresson de Thore" and "Fiche Espèce Phare - Bruyère ciliée", both from SSSO-PNRLG - Étude biodiversité.





<https://www.pigma.org/onegeo-publish/data/datasets/new>



< Données

252 jeux de données

Exporter

Organisation / Groupe d'utilisateurs

Rechercher un(e) organisation/groupe...

Rechercher un jeu de données

+ Nouveau jeu de données



« 1 2 3 ... 6 »

Trier par: Dernière révision



Jeu de donnée crée si champs obligatoires renseignés (\*)

Nouveau jeu de données

Fiche donnée

Nom du jeu de données \*

Nom

Description du jeu de données \*

Éditeur simple Éditeur avancé

H B I S - 64

Mots-clés \*

Insérer des mots-clés pour retrouver les données via la barre de recherche.

Rechercher un mot-clé

Catégories PIGMA

Choisissez la(s) catégorie(s) dans lesquelles votre(s) données(s) apparaîtront en données.

Autres ressources Base de données Cartes & graphiques Cartothèque Jeux de données NAFU Opendata Photographies Presse/chezmoi Rapports et études Recherche Ressources interactives Services de données Services de l'État Socio-économiques



Nom de l'organisation ou du groupe d'utilisateurs

Rechercher un(e) organisation/groupe d'utilisate...

Jeu de données parent

Rechercher un jeu de données

Type de fiche \*

Type de fiche

Enregistrer

Jeu de données  
=  
Fiche donnée  
+  
Donnée(s)  
associée(s) (s'il y en a)

Ressource principale  
(Donnée)

Ressource(s)  
annexe(s)  
(Annexes)





<https://www.pigma.org/onegeo-publish/data/datasets/new>

## Fiche donnée

11 champs obligatoires à renseigner (\*)

### Nouveau jeu de données

#### Fiche donnée

Nom du jeu de données \*

Description du jeu de données \*

Éditeur simple Éditeur avancé

H B I S — 66 | : : ☑ ☒ ☒ | ☒

Mots-clés \*

Inscrire des mots-clés pour retrouver les données via la barre de recherche.

Catégories PIGMA

Choisir la(les) catégorie(s) dans laquelle(lesquelles) apparaîtront les données.

Autres ressources Base de données Cartes & graphiques Cartothèque Jeux de données NAFU Opendata

Photographies Presdechezmoi Rapports et études Recherche Ressources interactives Services de données

Services de l'État Socio-économiques



#### Titre du jeu de données\*

Il faut qu'il soit unique et pas trop long (250 caractères max.)

Vignette d'illustration au format JPG ou PNG (2 Mo max)  
Import du fichier depuis le poste ou copier/coller lien url image

#### Résumé de la donnée\*

Il faut qu'il soit synthétique et décrit la donnée

#### Type de fiche\*

Choisir le type de fiche de métadonnées, parmi une liste de choix

Mot(s)-clé(s) qui définissent le jeu de donnée et permettent de rechercher la donnée dans le catalogue\*

Il faut privilégier la saisie en minuscule + au pluriel

Catégorie(s) dans laquelle(lesquelles) apparaîtra la donnée





<https://www.pigma.org/onegeo-publish/data/datasets/new>

## Fiche donnée

11 champs obligatoires à renseigner (\*)

### Thématiques \*

Choisir la(les) thématique(s) dans laquelle(lesquelles) apparaîtront les données.

- Administration et action publique
- Agriculture, sylviculture et viticulture
- Aménagement et urbanisme
- Citoyenneté et démocratie
- Culture, patrimoine et tourisme
- Économie et entreprises
- Énergies et réseaux
- Environnement et climat
- Équipements, bâtiments et logement
- Formation, éducation et emploi
- Imagerie et occupation du sol
- Limites administratives et référentiels
- Mer et littoral
- Mobilité et transports
- Sciences, recherche et innovation
- Social, santé et sports



Thématique(s) dans laquelle(lesquelles) apparaîtra la donnée\*

### Type de données \*

Choisir le(les) type(s) de données.

- Tableau de données
- Données géographiques
- Données ouvertes
- Rapports et Études
- Données satellites
- Services satellites
- Non renseigné



Type(s) de donnée qui défini(ssen)t le jeu de donnée\*

### Préconisation d'usage

Préconisations sur l'utilisation des données

### Limite d'utilisation

Sélectionner une option ou saisir la limite d'utilisation...



Valeur de la liste à sélectionner ou saisie manuelle de la limite d'utilisation





<https://www.pigma.org/onegeo-publish/data/datasets/new>

## Fiche donnée

11 champs obligatoires à renseigner (\*)

### Organisation / Groupes d'utilisateurs

Nom de l'organisation ou du groupe d'utilisateurs \*

Rechercher un(e) organisation/groupe d'utilisateurs dans la barre de recherche ci-dessous

Rechercher un(e) organisation/groupe d'utilisateurs dans la barre de recherche ci-dessous

Nom de l'organisation ou du groupe d'utilisateurs propriétaire du jeu de données\*

*Si votre compte est associé à une organisation et à un/des groupe(s) d'utilisateurs, il faudra sélectionner une valeur de la liste.*

### Contacts

Vous pouvez rechercher et ajouter un contact existant.

Rechercher un contact existant ...

+ Ajouter un contact

Coordonnées du contact du jeu de données

*Il faut éviter les adresses mail trop génériques.*

*Cette information correspond au contact référent de la donnée.*

### Licence

Licence

Licence

Valeur de la liste à sélectionner

Copyright

Copyright

Copyright à faire appliquer en cas de réutilisation de la donnée





<https://www.pigma.org/onegeo-publish/data/datasets/new>

## Fiche donnée

11 champs obligatoires à renseigner (\*)

### Couverture géographique et granularité

#### Granularité de la couverture géographique

Granularité de la couverture géographique



Valeur de la liste à sélectionner

#### Couverture géographique

Définie automatiquement



Valeur de la liste à choisir ou définie automatiquement

### Dates et mises à jour des métadonnées

#### Date de publication \*

16/02/2026



#### Date de dernière mise à jour

16/02/2026



Date de publication de la donnée\*  
Date de dernière mise à jour de la donnée\*

### Informations temporelles sur la donnée

#### Fréquence de mise à jour \*

La fréquence de mise à jour sera indiquée aux autres utilisateurs.

Fréquence de mise à jour

#### Millésime

Sélectionner une année

Millésime

Fréquence de mise à jour de la donnée\*  
Millésime  
Ce champ renvoie l'année de recueil de la donnée

#### Mode de constitution



Détails sur le mode de constitution de la donnée  
Cycle de vie de la donnée, données mobilisées,  
contexte de la production de données etc.

Enregistrer





<https://www.pigma.org/onegeo-publish/data/datasets/new>

**Fiche donnée**

11 champs obligatoires à renseigner (\*)

## Datavisualization

### URL

Entrer l'url de la donnée à référencer

https://

→ URL du fichier PDF ou du site internet accueillant l'infographie.



Informations  
Autre Licence (spécifique)

Données

Télécharger  
Hyperlink, SHAPE-ZIP, KML, GML2 ...

API  
WMS, WFS, WMTS

Ouvrir dans Maps

**Datavisualisation**

Carte Satellite Entrez une adresse

France

La Rochelle Limoges Lyon

Bordeaux

50 km © OpenMapTiles © OpenStreetMap contributors

[https://www.pigma.org/portail/fr/jeux-de-donnees/ocs\\_na\\_v2\\_-\\_evolution\\_2015\\_-\\_2020\\_/info](https://www.pigma.org/portail/fr/jeux-de-donnees/ocs_na_v2_-_evolution_2015_-_2020_/info)





<https://www.pigma.org/onegeo-publish/data/datasets/new>

**Donnée(s) associée(s)**

3 champs obligatoires à renseigner (\*)

**Donnée**

Fichier Télécharger URL sFTP BdD Geoserver

**Format \***  
Sélectionner un format dans la liste  
Sélectionner un format  
Les fichiers structurés (ex : CSV) doivent être encodés en UTF-8.

**Fichier**  
Importer un fichier  
+ Sélectionner un fichier

**Nom \***  
Nom de la ressource

**Description**

**Type**  
Sélectionner un type de ressource

**Date de dernière mise à jour \***  
jj/mm/aaaa

Format à choisir dans la liste de valeurs proposées\*  
Si la ressource principale est un fichier shape :  
sélectionner  
format « **Shapefile ZIP** »

Nom unique de la ressource\*

Description de la ressource

Type de ressource à sélectionner  
Si la ressource principale est une donnée géographique  
et/ou tabulaire : sélectionner « **Fichier principal** »  
Elle sera prévisualisable depuis la fiche du catalogue

Date de dernière mise à jour\*  
Date de dernière mise à jour de la donnée





<https://www.pigma.org/onegeo-publish/data/datasets/new>

**Donnée(s) associée(s)**

4 champs obligatoires à renseigner (\*)

**Donnée**

Fichier Télécharger URL sFTP BdD Geoserver

**Format \***  
Sélectionner un format dans la liste  
Sélectionner un format  
*Les fichiers structurés (ex : CSV) doivent être encodés en UTF-8.*

**URL \***  
Indiquer le lien (URL) du fichier à télécharger (ex: https://...)  
https://

**Nom \***  
Nom de la ressource

**Description**

**Type** **Date de dernière mise à jour \***  
Sélectionner un type de ressource jj/mm/aaaa

Format à choisir dans la liste de valeurs proposées\*  
Si la ressource principale est un fichier shape :  
sélectionner  
format « **Shapefile ZIP** »

URL de la donnée à référencer\* (lorsqu'il y en a une)

Nom unique de la ressource\*

Description de la ressource

Type de ressource à sélectionner  
Si la ressource principale est une donnée géographique  
et/ou tabulaire : sélectionner « **Fichier principal** »  
Elle sera prévisualisable depuis la fiche du catalogue

Date de dernière mise à jour\*  
Date de dernière mise à jour de la donnée





<https://www.pigma.org/onegeo-publish/data/datasets/new>

**Donnée(s) associée(s)**

4 champs obligatoires à renseigner (\*)

## Donnée

Fichier Télécharger **URL** sFTP BdD Geoserver

**Format \***  
Sélectionner un format dans la liste  
Sélectionner un format

**URL \***  
Indiquer le lien (URL) du fichier à référencer (ex: https://...)  
https://

**Nom \***  
Nom de la ressource

**Description**

**Type** **Date de dernière mise à jour \***  
Sélectionner un type de ressource jj/mm/aaaa

Format à choisir dans la liste de valeurs proposées\*  
Si la ressource principale est un fichier shape :  
sélectionner format « **Shapefile ZIP** »

URL de la donnée à référencer\* (lorsqu'il y en a une)

Nom unique de la ressource\*

Description de la ressource

Type de ressource à sélectionner  
Si la ressource principale est une donnée géographique  
et/ou tabulaire : sélectionner « **Fichier principal** »  
Elle sera prévisualisable depuis la fiche du catalogue

Date de dernière mise à jour\*  
Date de dernière mise à jour de la donnée





<https://www.pigma.org/onegeo-publish/data/datasets/new>

**Donnée(s) associée(s)**

4 champs obligatoires à renseigner (\*)

## Donnée

Fichier Télécharger URL **sFTP** BdD Geoserver

**Format \***  
Sélectionner un format dans la liste  
Sélectionner un format  
Les fichiers structurés (ex : CSV) doivent être encodés en UTF-8.

**Fichiers \***  
Sélectionner les fichiers dans la liste (une organisation ou un groupe d'utilisateurs doit être sélectionné préalablement)  
Sélectionner les fichiers

**Nom \***  
Nom de la ressource

**Description**

**Type** **Date de dernière mise à jour \***  
Sélectionner un type de ressource jj/mm/aaaa

Format à choisir dans la liste de valeurs proposées\*  
Si la ressource principale est un fichier shape :  
sélectionner  
format « **Shapefile ZIP** »

Fichiers à sélectionner dans la liste\*

Nom unique de la ressource\*

Description de la ressource

Type de ressource à sélectionner  
Si la ressource principale est une donnée géographique  
et/ou tabulaire : sélectionner « **Fichier principal** »  
Elle sera prévisualisable depuis la fiche du catalogue

Date de dernière mise à jour\*  
Date de dernière mise à jour de la donnée





<https://www.pigma.org/onegeo-publish/data/datasets/new>

**Schéma de données**

**Identifiant**

  
**Version**  
**Format**  

**?** Plus d'informations sur les schémas

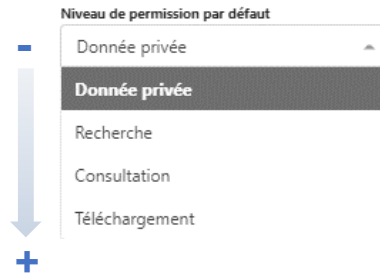
- **Identifiant**  
*L'identifiant du schéma de donnée utilisé comme gabarit pour décrire la ressource*
- **Version**  
*Version du schéma utilisé comme gabarit pour décrire la ressource*
- **Format**  
*Format du schéma utilisé comme gabarit pour décrire la ressource*





<https://www.pigma.org/onegeo-publish/data/datasets/new>

## 4 niveaux de permission



- **Donnée privée (niveau 1)** : jeu de données accessible seulement pour les utilisateurs (connectés) de la même organisation/ du même groupe d'utilisateurs. Lors de la création du jeu de données, ce niveau est appliqué par défaut.
- **Recherche (niveau 2)** : informations du jeu de donnée seulement consultables par tous (connectés ou non)
- **Consultation (niveau 3)** : niveau 2 + prévisualisation de la donnée si elle est géographique et/ou tabulaire
- **Téléchargement (niveau 4)** : niveau 2 + niveau 3 (informations + prévisualisation) + téléchargement des ressources

*Aperçu du niveau de permission sur un jeu de donnée du catalogue :*

**Réseau Landais d'Inclusion Numérique**  
AGENCE LANDAISE POUR L'INFORMATIQUE

Retour

Informations  
Licence Ouverte

**Niveau 2 (Recherche)**

Données  
89 lignes

**Niveau 3 (Consultation)**

Télécharger  
GEOJSON, HTTP-LINK, PNG, JPEG ...

API  
WMS, WFS

**Niveau 4 (Téléchargement)**

DESCRIPTION

Pour combattre l'exclusion numérique, le Conseil départemental des Landes a mandaté l'ALPI pour élaborer une stratégie avec la participation des partenaires du territoire. L'objectif est de rendre le numérique accessible et de favoriser par ce biais l'inclusion, sociale et économique et professionnelle nécessaires à l'expression complète de la citoyenneté de chaque Landaise et Landais.

RÉSUMÉ

Accès ouvert

Publié le 14/12/2020





<https://www.pigma.org/onegeo-publish/data/datasets/new>

## Granularité des permissions

Niveau de permission par défaut  
Donnée privée

**ACCES A LA DONNEE**

Pour une gestion plus fine des droits à appliquer sur le jeu de données

Par défaut, l'accès à ce jeu de données est : Privé Recherche Consultation Téléchargement

- Choisir une action** : choisir les droits à accorder ou supprimer
- Choisir le type de groupe à filtrer** : choisir le groupe pour lequel il faut appliquer l'action (organisation, groupe d'utilisateurs ou groupe d'organisations)
- Cocher les groupes** : cocher les organisations ou groupes d'utilisateurs ou groupes d'organisations concernés
- Envoyer** : cliquer pour valider l'action appliquée sur les groupes sélectionnés
- Confirmer** : confirmer la modification des permissions du jeu de données (fenêtre pop-up qui s'affiche après l'action 4.)

1 Choisir une action  4 Rechercher un(e) groupe/organisation ...

	Nom	Type	Type d'organisation	Convention signée	Convention	Niveau d'accès
<input type="checkbox"/>	ACMG	Organisation	Autre			
<input type="checkbox"/>	ADACL	Organisation	Autre			
<input type="checkbox"/>	AEC	Organisation	Autre			
<input type="checkbox"/>	AGENCE DE L EAU ADOUR GARONNE	Organisation	Autre			
<input type="checkbox"/>	AGENCE LANDAISE POUR L INFORMAT...	Organisation	Autre			
<input type="checkbox"/>	ALIENOR	Organisation	Autre			
<input type="checkbox"/>	ALTERNATIVE LGV	Organisation	Autre			
<input type="checkbox"/>	APEM	Organisation	Autre			
<input type="checkbox"/>	APGL PYRENEES ATLANTIQUES	Organisation	Autre			
<input type="checkbox"/>	APRN	Organisation	Autre			
<input type="checkbox"/>	AQUITAINE CAP METIERS	Organisation	Autre			
<input type="checkbox"/>	AQUITAINE NUMERIQUE	Organisation	Autre			
<input type="checkbox"/>	AQUITANIS	Organisation	Autre			
<input type="checkbox"/>	ARB NOUVELLE AQUITAINE	Organisation	Autre			

**Filtres**

Type de groupe

Tous

**Organisations**

Groupes d'utilisateurs

Groupes d'organisations

Types d'organisations

Type d'organisation

Niveau d'accès

Tous

Aucun accès

Recherche

Consultation

Téléchargement





<https://www.pigma.org/onegeo-publish/data/datasets/new>

Fiche donnée

10 champs obligatoires à renseigner (\*)



Titre du jeu de données\*

Il faut qu'il soit unique et pas trop long (250 caractères max.)

Vignette d'illustration au format JPG ou PNG (2 Mo max)

Import du fichier depuis le poste ou copier/coller lien url image

Résumé de la donnée\*

Il faut qu'il soit synthétique et décrit la donnée

Type de fiche\*

Choisir le type de fiche de métadonnées, parmi une liste de choix

Mot(s)-clé(s) qui permettent de rechercher la donnée dans le catalogue\*

Il faut privilégier la saisie en minuscule + au pluriel

Il faut ici renseigner « **donnees-ouvertes** »

Catégorie(s) dans laquelle(lesquelles) apparaîtront la donnée

Il faut ici sélectionner « **Opendata** »





<https://www.pigma.org/onegeo-publish/data/datasets/new>

## Fiche donnée

10 champs obligatoires à renseigner (\*)

### Thématiques \*

Choisir la(les) thématique(s) dans laquelle(lesquelles) apparaîtront les données.

- Administration et action publique
- Agriculture, sylviculture et viticulture
- Aménagement et urbanisme
- Citoyenneté et démocratie
- Culture, patrimoine et tourisme
- Économie et entreprises
- Énergies et réseaux
- Environnement et climat
- Équipements, bâtiments et logement
- Formation, éducation et emploi
- Imagerie et occupation du sol
- Limites administratives et référentiels
- Mer et littoral
- Mobilité et transports
- Sciences, recherche et innovation
- Social, santé et sports



Thématique(s) dans laquelle(lesquelles) apparaîtra la donnée\*

### Type de données \*

Choisir le(les) type(s) de données.

- Tableau de données
- Données géographiques
- Données ouvertes
- Rapports et Études
- Données satellites
- Services satellites
- Non renseigné



Type(s) de donnée qui défini(ssen)t le jeu de donnée\*  
Il faut ici sélectionner « **Données ouvertes** »





## Fiche donnée

10 champs obligatoires à renseigner (\*)

**Préconisation d'usage**

→ Préconisations sur l'utilisation des données

**Limite d'utilisation**

Données ouvertes

→ Valeur de la liste à sélectionner ou saisie manuelle de la limite d'utilisation  
Il faut ici sélectionner « **Données ouvertes** »

### Organisation / Groupes d'utilisateurs

**Nom de l'organisation ou du groupe d'utilisateurs \***  
Rechercher une(s) organisation/groupe d'utilisateurs dans la barre de recherche ci-dessous

→ Nom de l'organisation ou du groupe d'utilisateurs propriétaire du jeu de données\*

*Si votre compte est associé à une organisation et à un/des groupe(s) d'utilisateurs, il faudra sélectionner une valeur de la liste*

### Contacts

Sélectionner une organisation pour activer l'ajout de contacts.

→ Coordonnées du contact du jeu de données\*

*Il faut éviter les adresses mail trop génériques.  
Cette information correspond au contact référent de la donnée.*

### Licence

**Licence**

Licence Ouverte Version 2.0

→ Valeur de la liste à sélectionner

*Il faut ici sélectionner « Licence Ouverte Version 2.0 »*

**Copyright**

→ Copyright à faire appliquer en cas de réutilisation de la donnée

### Couverture géographique et granularité

**Granularité de la couverture géographique**

Granularité de la couverture géographique

→ Valeur de la liste à sélectionner

**Couverture géographique**

Définie automatiquement

→ Valeur de la liste à choisir ou définie automatiquement





## Fiche donnée

10 champs obligatoires à renseigner (\*)

### 📅 Dates et mises à jour

**Date de publication \***

**Date de dernière mise à jour \***

**Fréquence de mise à jour \***  
La fréquence de mise à jour sera indiquée aux autres utilisateurs.

**Millésime**  
Sélectionner une année

**Mode de constitution**

Date de publication de la donnée\*  
Date de dernière mise à jour de la donnée\*

Fréquence de mise à jour de la donnée\*  
Millésime  
*Ce champ renvoie l'année de recueil de la donnée*

Détails sur le mode de constitution de la donnée  
*Cycle de vie de la donnée, données mobilisées, contexte de la production de données etc.*



Enregistrer



## Niveau de permission par défaut

**Niveau de permission par défaut**

🔒 ACCES A LA DONNEE





## 1. Rechercher le jeu de donnée à mettre à jour

- Depuis le tableau de synthèse : <https://www.pigma.org/onegeo-publish/data/datasets>
- En copiant/collant le nom du jeu de donnée dans la barre de recherche libre

## 2. Cliquer sur le jeu de donnée

## 3. Mettre à jour le(s) champ(s) concernés

- **De la fiche donnée** (informations) : modifier puis enregistrer
- **Des ressources** (principale + annexes)
  - Source de la donnée (ressource principale) :
    - mettre à jour le fichier (import un nouveau fichier) puis enregistrer ou modifier l'URL de la ressource puis valider la mise à jour + enregistrer
    - supprimer la ressource principale (si aucune ressource annexe)
  - Annexes
    - mettre à jour nom et/ ou description puis enregistrer
    - mettre à jour l'URL de la ressource puis valider la mise à jour
    - supprimer une ressource annexe
- **Du niveau de permission par défaut** : changer le niveau puis confirmer la modification (fenêtre pop-up)

Si modification du niveau de permission plus fine (bouton « Accès à la donnée ») :

1. Sélectionner action
2. Sélectionner type de groupe
3. Cocher le(s) groupe(s) concernés
4. Cliquer sur « Envoyer »
5. Confirmer la modification des permissions (fenêtre pop-up)





## 1. Rechercher le jeu de donnée à supprimer

- Depuis le tableau de synthèse : <https://www.pigma.org/onegeo-publish/data/datasets> : suppression directe

### Zonages réglementés dans le cadre de la grippe aviaire - Zones de protection (ZP)

GIP ATGERI - Mis à jour il y a 1 minute

Donnée : Zones de protection (ZP) - Annexes: 1



- En copiant/collant le nom du jeu de données dans la barre de recherche libre

## 2. Cliquer sur le jeu de donnée

## 3. Cliquer sur « Supprimer » tout en bas de la fiche

< Jeux de données

### Fiche donnée

Nom du jeu de données \*

Zonages réglementés dans le cadre de la grippe aviaire - Zones de protection (ZP)

Description du jeu de données \*

Liste de communes constituant les zonages réglementés par arrêté préfectoral dans le cadre de la grippe aviaire. Les différents zonages visibles sont ZS (zone de surveillance), ZP (zone de protection), ZRS (zone réglementée supplémentaire), Zones à risque de diffusion (ZRD), Zones à risque particulier (ZRP).

Accès à la visionneuse

Mise à jour : 26/03/2026

Mots-clés \*

aviculture, cartog.p.fr, IAHP, zonages réglementés, ZP, ZS, ZCT, ZAP, grippe aviaire, ZRT

Catégories PIGMA

Autres ressources Base de données Cartes & graphiques Cartothèque Jeux de données NAU Opendata Photographies Presdechezmoi Rapports et études Recherche Ressources interactives Services de données Services de l'Etat Socio-économiques

Thématiques \*

Administration et action publique Agriculture, sylviculture et viticulture Aménagement et urbanisme Citoyenneté et démocratie Culture, patrimoine et tourisme Économie et entreprises Énergies et réseaux



Annuler Enregistrer la fiche

Supprimer DUPLIQUER

Nom de l'organisation ou du groupe d'utilisateurs

GIP ATGERI

Publication du jeu de données

Publié dans le catalogue

Niveau de permission par défaut

Téléchargement

Permissions particulières

ACCÈS À LA DONNÉE

Type de fiche \*

Type de fiche

### Donnée

geojson ia hp\_zonage\_zp\_en\_cours.geojson (7 ko)

Masquer la ressource

#### Informations générales

Nom \*

Zones de protection (ZP)

Description

Type \*

Fichier principal

Date de dernière mise à jour

01/10/2024

#### Couche géographique

Supprimer

## 4. Confirmer la suppression (fenêtre pop-up)





## 1. Rechercher le jeu de donnée à dupliquer

- Depuis le tableau de synthèse : <https://www.pigma.org/onegeo-publish/data/datasets> : duplication directe

### Zonages réglementés dans le cadre de la grippe aviaire - Zones de protection (ZP)

GIP ATGERI - Mis à jour il y a 10 minutes

Donnée : Zones de protection (ZP) - Annexes: 1



- En copiant/collant le nom du jeu de données dans la barre de recherche libre

2. Cliquer sur le jeu de donnée
3. Cliquer sur « Dupliquer »

< Jeux de données

**Fiche donnée**

Nom du jeu de données \*

Zonages réglementés dans le cadre de la grippe aviaire - Zones de protection (ZP)

Description du jeu de données \*

Liste de communes constituant les zonages réglementés par arrêté préfectoral dans le cadre de la grippe aviaire. Les différents zonages visibles sont ZS (zone de surveillance), ZP (zone de protection), ZRS (zone réglementée supplémentaire), Zones à risque de diffusion (ZRD), Zones à risque particulier (ZRP).

Accès à la visionneuse

Mise à jour : 26/03/2026

Mots-clés \*

aviculture x cartographie x IAHP x zonages réglementés x ZP x ZS x ZCT x ZAP x grippe aviaire x ZRT x

Catégories PIGMA

Autres ressources Base de données Cartes & graphiques Cartothèque Jeux de données NAFU Opendata Photographies Presdechezmoi Rapports et études Recherche Ressources interactives Services de données Services de l'État Socio-économiques

Thématiques \*

Administration et action publique Agriculture, sylviculture et viticulture Aménagement et urbanisme Citoyenneté et démocratie Culture, patrimoine et tourisme Économie et entreprises Énergies et réseaux

Zonages réglementés dans le cadre de la grippe aviaire - Zones de protection (ZP)

Format: JPG ou PNG (taille max: 2Mo)

Annuler Enregistrer la fiche

Supprimer **DUPLIQUER**

Nom de l'organisation ou du groupe d'utilisateurs

GIP ATGERI

Publication du jeu de données

Publié dans le catalogue

Niveau de permission par défaut

Téléchargement

Permissions particulières

ACCÈS À LA DONNÉE

Type de fiche \*

Type de fiche

Seuls les éléments renseignés dans « Fiche donnée » sont dupliqués

## 4. Enregistrer le jeu de donnée dupliqué





**Pour toute information complémentaire sur la publication :**

[guillaume.blanchard@gipatgeri.fr](mailto:guillaume.blanchard@gipatgeri.fr)

[ihssen.baatout@gipatgeri.fr](mailto:ihssen.baatout@gipatgeri.fr)

[victoire.roux-barucq@gipatgeri.fr](mailto:victoire.roux-barucq@gipatgeri.fr)

**Pour tout contact sur PIGMA/ GIP ATGeRi :**

05 57 85 40 42

[contact@gipatgeri.fr](mailto:contact@gipatgeri.fr)

[www.pigma.org](http://www.pigma.org)