

# Panoramax Ville de Bayonne

Avril 2026

---

---



Bayonne\*  
BAIONA-PAYS BASQUE

# Contexte

## Bayonne



54 000 habitants


1000 agents dont 2 au Pôle Géomatique, Topographie et Valorisation de la donnée

### Les composants du projet :

- ✓ Collaboratif en interne
- ✓ Lien fort avec les outils existants
- ✓ Opendata



# Pour quoi faire ?



arbres

nouvelles constructions

commerce

enseigne

Mobilier urbain

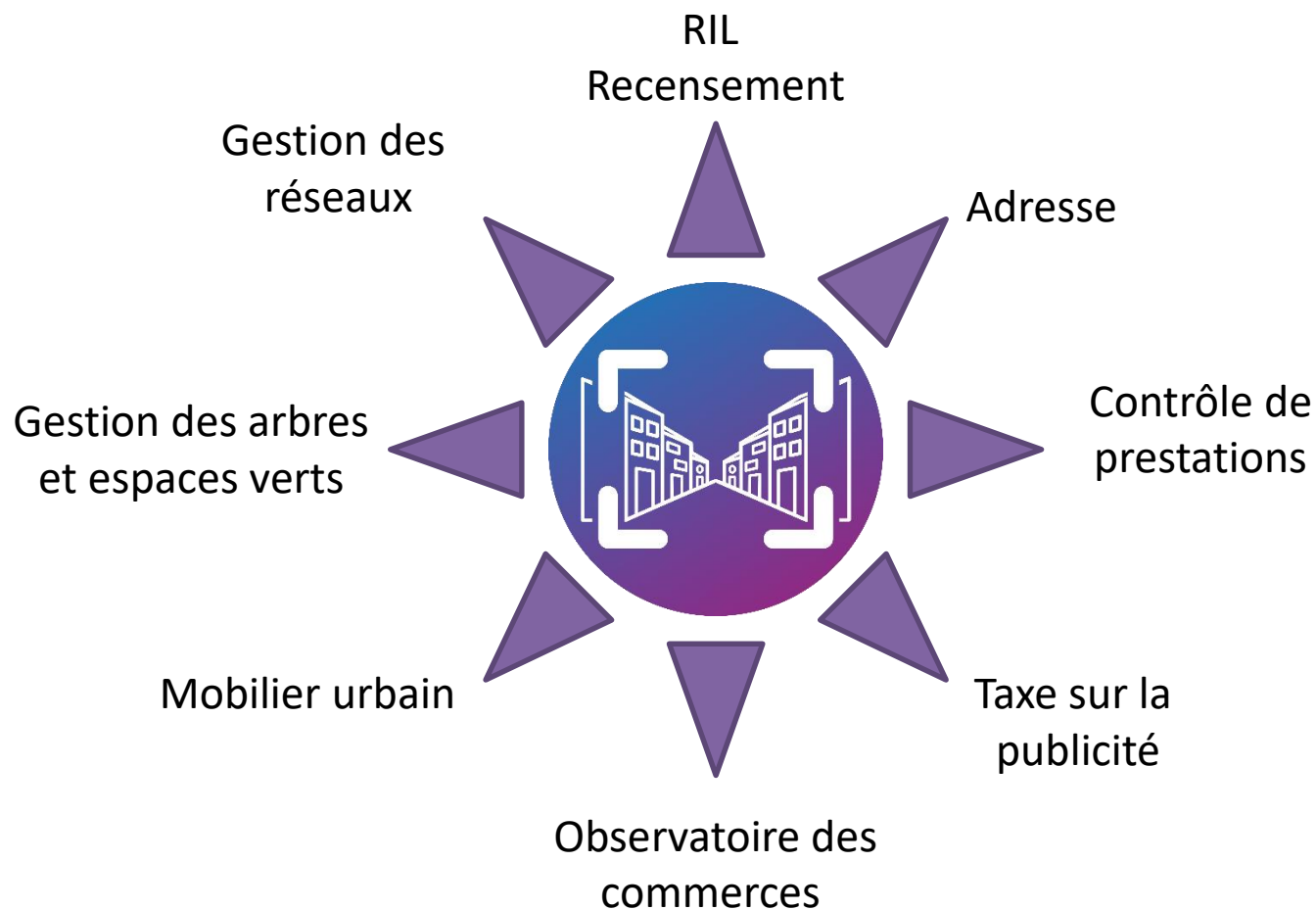
Banc, poubelle, barrières, horodateur

panneau de rue

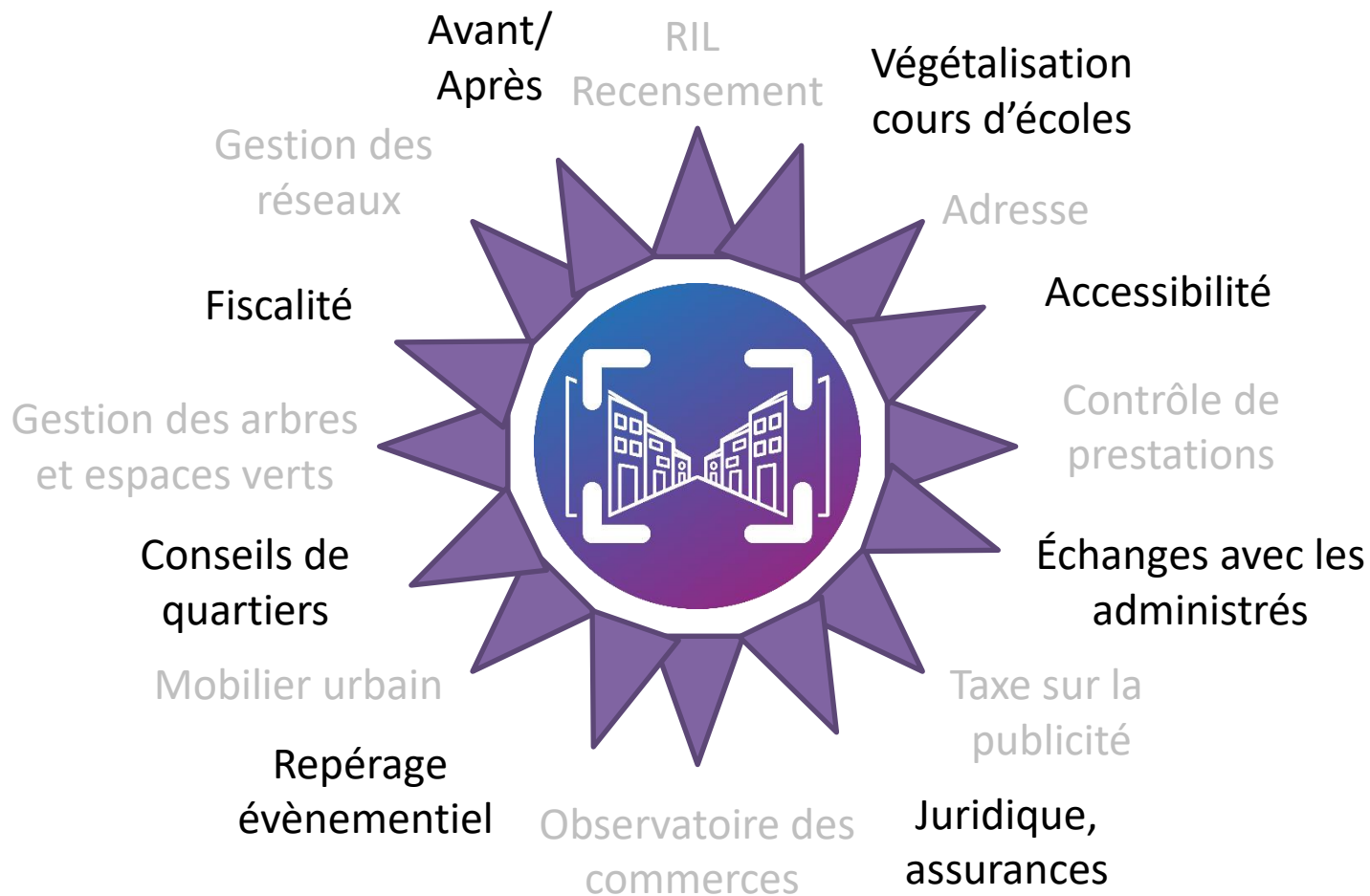
accessibilité

marquage au sol

# Des usages...



# D'autres usages...



# Et encore plus d'usages grâce à l'opendata



# Mode opératoire

## Collecte tous les services



## Traitement et envoi des photos Pôle Géo

- Sélection des photos
- Améliorations diverses
- Ajout du logo

## Floutage Site Panoramax

- Plaques  
d'immatriculation
- Visages

RGPD

## Photos disponibles Pour tous



- Collègues
- Partenaires  
institutionnels
- Citoyens

OPEN DATA

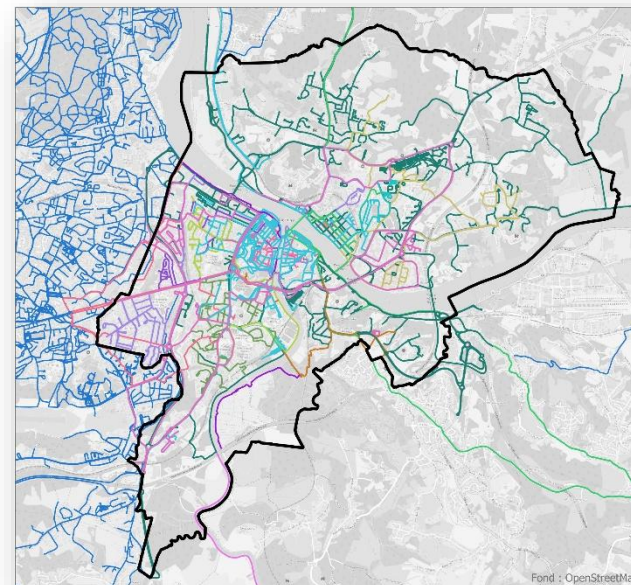
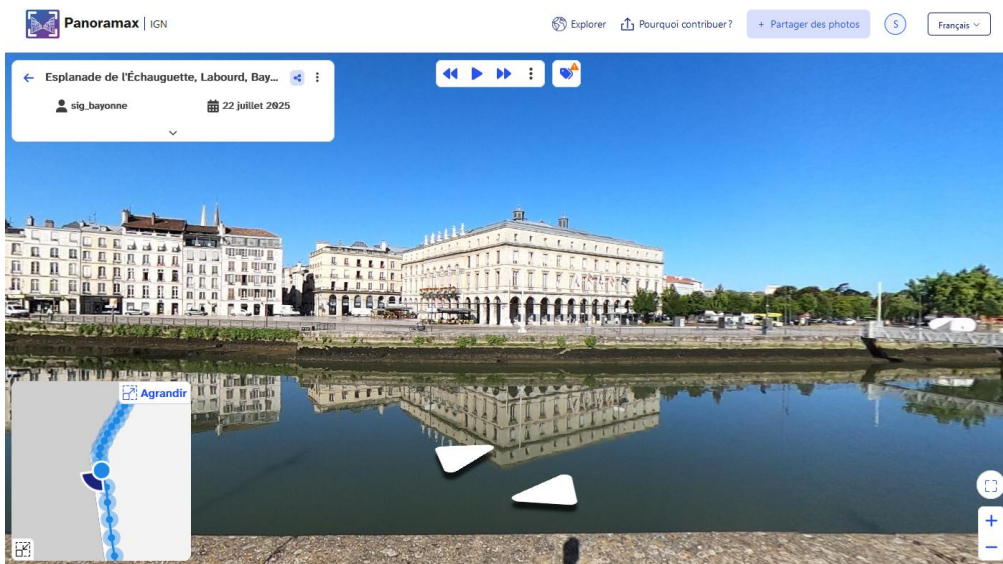


# Lien avec Isigéo (Géomatika)



# Conclusion

- ✓ Utile dès la 1<sup>ère</sup> photo
- ✓ Socle de base du SIG
- ✓ Numérique Responsable, souveraineté
- ✓ Économie de moyens, gains de temps et d'argent
- ✓ Opendata tout terrain !



Couverture Panoramax par contributeur  
01/04/2026